Comune di VERGATO
Provincia di Bologna



PSC in forma associata dei Comuni di Marzabotto e Vergato

CENSIMENTO DEGLI EDIFICI DI INTERESSE STORICO E TESTIMONIALE

SCHEDE NN. 101 - 200

progetti & ricerche
Oikos
Urbanistica Architettura Ambiente

GENNAIO 2016

Comune di VERGATO
Provincia di Bologna

Piano Strutturale Comunale in forma associata dei Comuni di Marzabotto e Vergato

CENSIMENTO DEGLI EDIFICI DI INTERESSE STORICO E TESTIMONIALE

SCHEDE NN. 101 - 200

Il Sindaco
MASSIMO GNUDI

Assessore all'Urbanistica	Il Segretario Generale
PIER ANTONIO GOZZOLI	FRANCA LEONARDI

Progettista Responsabile:

Roberto Farina (*OIKOS Ricerche s.r.l.)*

Gruppo di lavoro OIKOS Ricerche:
Alessandra Carini (coord. operativo)
Diego Pellattiero
Sara Maldina
Antonio Conticello

Responsabile del procedimento

Katia Lenzi

Ufficio Tecnico
Giovanni Facciorusso
Gianpaolo Zaccanti

Oikos progetti & ricerche
Urbanistica Architettura Ambiente

GENNAIO 2016

COMUNE DI VERGATO

CENSIMENTO DEGLI EDIFICI DI INTERESSE STORICO E TESTIMONIALE

Scheda 101

INQUADRAMENTO TERRITORIALE

Territorio: **Rurale** Località: **Chiesa Nuova**

Toponimo **M.o Spunghe** Via: **Via Spunghe**

Centro storico/Nucleo storico: ☐ Complesso edilizio: ☑ Unità edilizie: Principali **1** Accessorie **1**

Contesto vegetazionale: **Bosco e prati** Recinzione ☑

Sistema di accesso: **Accesso da area privata o strada privata**

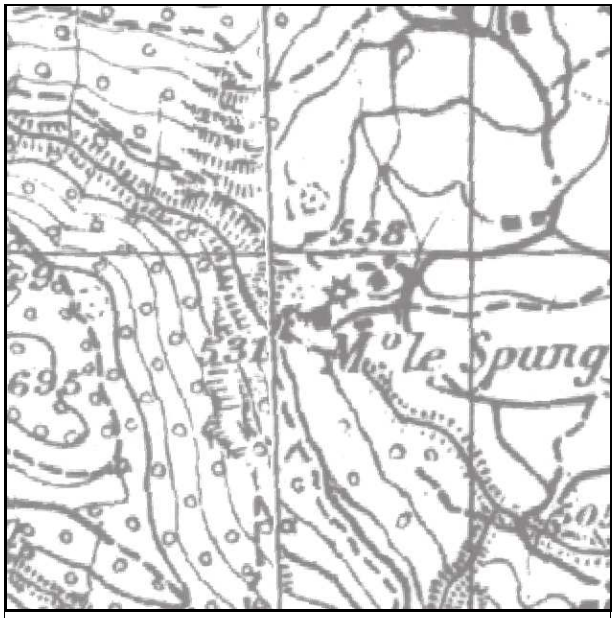

Carta IGM del 1932-1933 - Scala 1:10.000

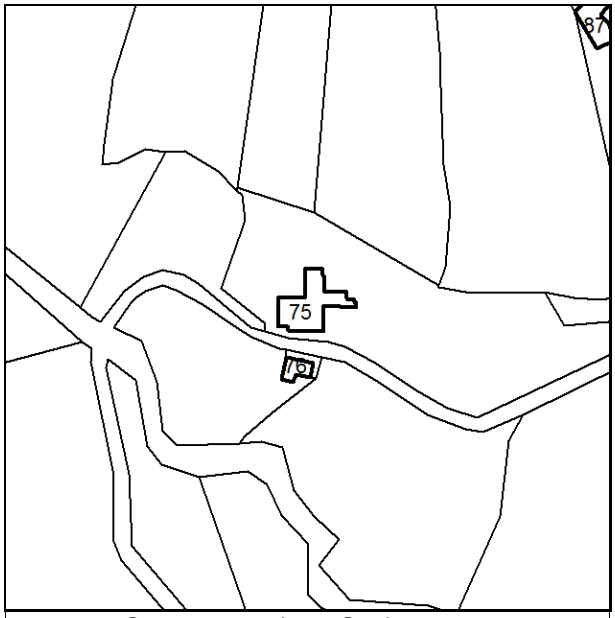

Catasto attuale - Scala 1:2000

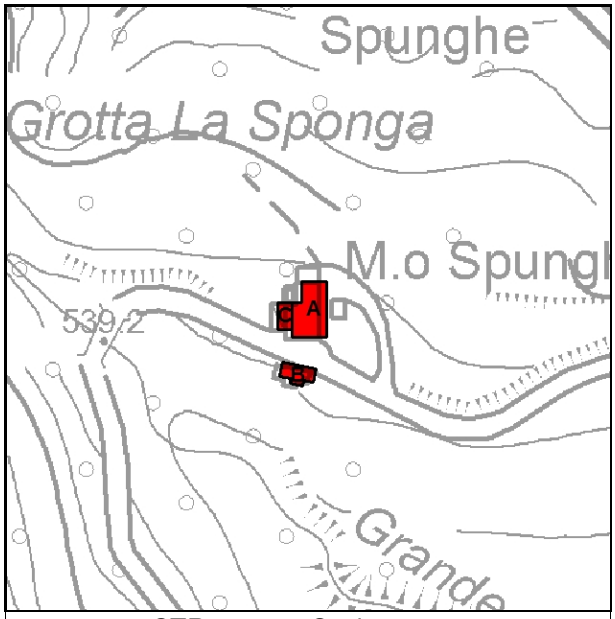

CTR 2013 - Scala 1:2000



Ortofoto AGEA 2011 - Scala 1:2000

Data: rilevatore:

SCHEDA: 101 **EDIFICIO: A**

Località: **Chiesa Nuova** Toponimo: **M.o Spunghe**

Via: **Via Spunghe** Foglio **12** Particelle: **75**

Posizione geografica WGS 1984
Longitutine: **11° 4' 40,043" E** Latitudine: **44° 18' 46,111" N**

Coordinate proiettate ED50 UTM-32N
EST: **665790,65** NORD: **4908913,16**

Tipologia originaria: **Residenza rurale**

Stato di conservazione: **Buono / discreto**

Uso attuale prevalente **Residenza**

Note:

Utilizzato ☑

Presenza superfetazioni ☑

Presenza ampliamenti ☐

Presenza di elementi incongrui ☐



Foto n. **101A1**



Foto n. **101A2**

ELEMENTI ARCHITETTONICI E DECORATIVI

Paramento della facciata: **Intonaco, Pietra**

Elementi di pregio / di interesse testimoniale:

Elementi e materiali incongrui: **Pensilina sovraporta, Aperture, Balconi**

Note:

SCHEDA: 101 EDIFICIO: B

Località: **Chiesa Nuova** Toponimo: **M.o Spunghe**

Via: **Via Spunghe** Foglio **12** Particelle: **76**

Posizione geografica WGS 1984
Longitutine: **11° 4' 39,868" E** Latitudine: **44° 18' 45,577" N**

Coordinate proiettate ED50 UTM-32N
EST: **665787,19** NORD: **4908896,6**

Tipologia originaria: **Manufatto accessorio urbano o rurale**

Stato di conservazione: **Mediocre**

Uso attuale prevalente **Accessorio alla residenza**

Note:

Utilizzato ☑

Presenza superfetazioni ☐

Presenza ampliamenti ☐

Presenza di elementi incongrui ☐



Foto n. **101B1**



Foto n. **101B2**

ELEMENTI ARCHITETTONICI E DECORATIVI

Paramento della facciata: **Pietra**

Elementi di pregio / di interesse testimoniale:

Elementi e materiali incongrui: **Tettoie**

Note:

SCHEDA: 101 **EDIFICIO: C**

Località: **Chiesa Nuova** Toponimo: **M.o Spunghe**

Via: **Via Spunghe** Foglio **12** Particelle: **75**

Posizione geografica WGS 1984
Longitutine: **11° 4' 39,736" E** Latitudine: **44° 18' 46,075" N**

Coordinate proiettate ED50 UTM-32N
EST: **665783,87** NORD: **4908911,9**

Tipologia originaria: **Residenza rurale**

Stato di conservazione: **Buono / discreto**

Uso attuale prevalente **Residenza**

Note:

Utilizzato ☑

Presenza superfetazioni ☐

Presenza ampliamenti ☐

Presenza di elementi incongrui ☐



Foto n. **101C1**



Foto n. **101C2**

ELEMENTI ARCHITETTONICI E DECORATIVI

Paramento della facciata: **Pietra**

Elementi di pregio / di interesse testimoniale:

Elementi e materiali incongrui: **Pensilina sovraporta**

Note:

COMUNE DI VERGATO

CENSIMENTO DEGLI EDIFICI DI INTERESSE STORICO E TESTIMONIALE

Scheda 104

INQUADRAMENTO TERRITORIALE

Territorio: **Rurale** Località: **Lamazzetto**

Toponimo **Lamazzetto** Via: **Via Pian della Mazzetta**

Centro storico/Nucleo storico: ☐ Complesso edilizio: ☑ Unità edilizie: Principali **1** Accessorie **1**

Contesto vegetazionale: **Bosco e prati** Recinzione ☑

Sistema di accesso: **Accesso da area privata o strada privata**

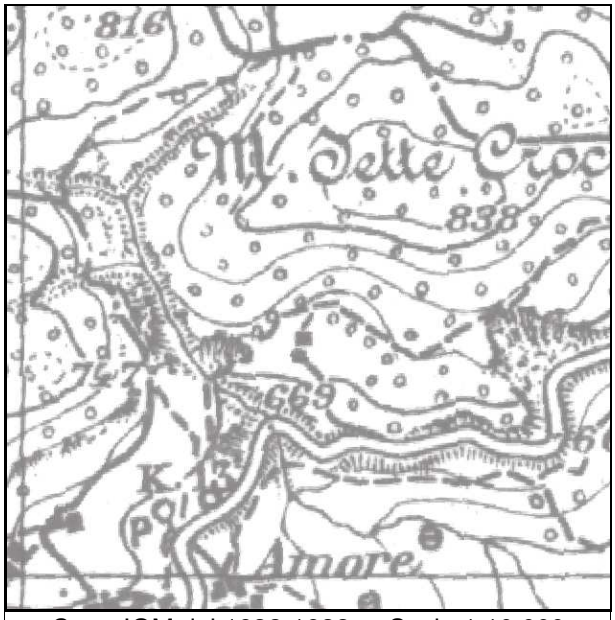

Carta IGM del 1932-1933 - Scala 1:10.000



Catasto attuale - Scala 1:2000

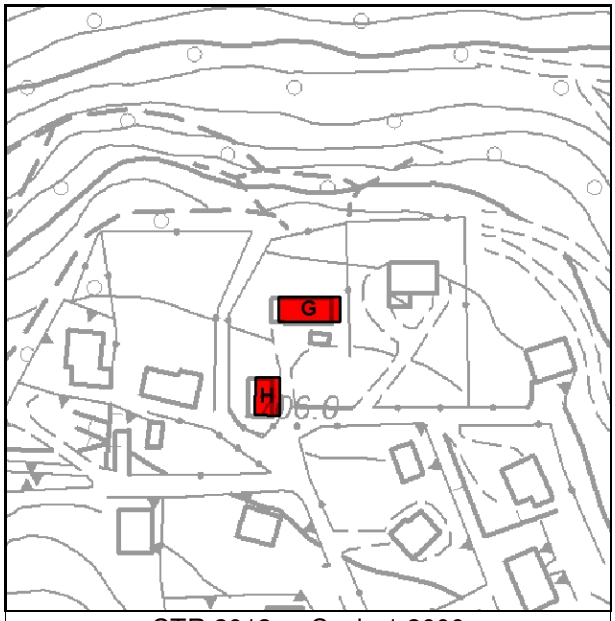

CTR 2013 - Scala 1:2000



Ortofoto AGEA 2011 - Scala 1:2000

Data: rilevatore:

SCHEDA: 104 **EDIFICIO: G**

Località: **Lamazzetto** Toponimo: **Lamazzetto**

Via: **Via Pian della Mazzetta** Foglio **18** Particelle: **72**

Posizione geografica WGS 1984
Longitutine: **11° 2' 51,224" E** Latitudine: **44° 18' 29,632" N**

Coordinate proiettate ED50 UTM-32N
EST: **663392,59** NORD: **4908344,06**

Tipologia originaria: **Villa**

Stato di conservazione: **Buono / discreto**

Uso attuale prevalente **Residenza**

Note:

Utilizzato ☑

Presenza superfetazioni ☐

Presenza ampliamenti ☐

Presenza di elementi incongrui ☐



Foto n. **104G1**



Foto n. **104G2**

ELEMENTI ARCHITETTONICI E DECORATIVI

Paramento della facciata: **Intonaco**

Elementi di pregio / di interesse testimoniale: **Contrafforte**

Elementi e materiali incongrui:

Note:

COMUNE DI VERGATO

CENSIMENTO DEGLI EDIFICI DI INTERESSE STORICO E TESTIMONIALE

Scheda 107

INQUADRAMENTO TERRITORIALE

Territorio: **Rurale** Località: **Amore**

Toponimo **Amore** Via: **Via Provinciale Vergato - Zocca**

Centro storico/Nucleo storico: ☑ Complesso edilizio: ☐ Unità edilizie: Principali **2** Accessorie **2**

Contesto vegetazionale: Recinzione ☑

Sistema di accesso: **Accesso da area privata o strada privata**



Carta IGM del 1932-1933 - Scala 1:10.000

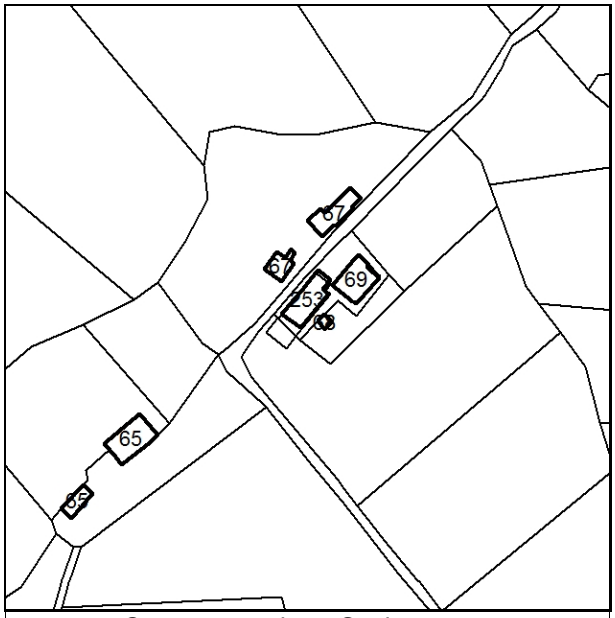

Catasto attuale - Scala 1:2000

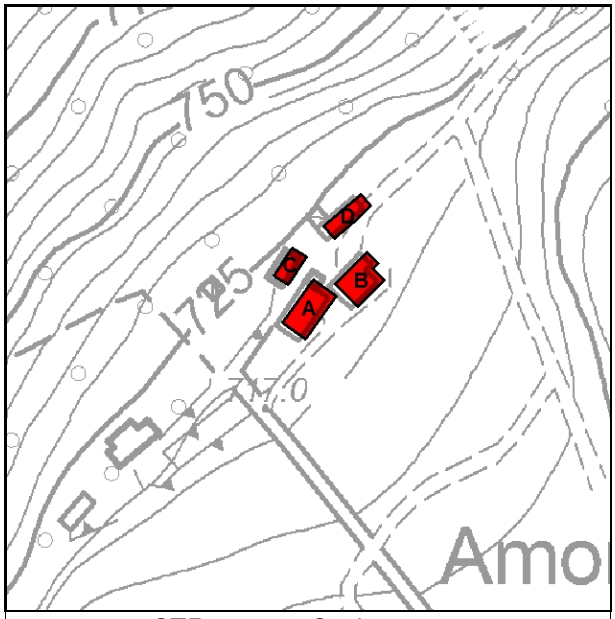

CTR 2013 - Scala 1:2000



Ortofoto AGEA 2011 - Scala 1:2000

Data: rilevatore:

SCHEDA: 107 **EDIFICIO: B**

Località: **Amore** Toponimo: **Amore**

Via: **Via Provinciale Vergato - Zocca** Foglio **17** Particelle: **69**

Posizione geografica WGS 1984
Longitutine: **11° 2' 36,166" E** Latitudine: **44° 18' 20,861" N**

Coordinate proiettate ED50 UTM-32N
EST: **663065,72** NORD: **4908065,1**

Tipologia originaria: **Manufatto accessorio urbano o rurale**

Stato di conservazione: **Buono / discreto**

Uso attuale prevalente **Residenza**

Note:

Utilizzato ☑

Presenza superfetazioni ☐

Presenza ampliamenti ☐

Presenza di elementi incongrui ☐



Foto n. **107B1**



Foto n. **107B2**

ELEMENTI ARCHITETTONICI E DECORATIVI

Paramento della facciata: **Pietra / Intonaco**

Elementi di pregio / di interesse testimoniale: **Angolari in pietra**

Elementi e materiali incongrui: **Aperture, Aperture per autorimessa**

Note:

SCHEDA: 107 **EDIFICIO: C**

Località: **Amore** Toponimo: **Amore**

Via: **Via Provinciale Vergato - Zocca** Foglio **17** Particelle: **67**

Posizione geografica WGS 1984
Longitutine: **11° 2' 35,325" E** Latitudine: **44° 18' 20,996" N**

Coordinate proiettate ED50 UTM-32N
EST: **663046,98** NORD: **4908068,83**

Tipologia originaria:	**Manufatto accessorio urbano o rurale**	Utilizzato	☑
Stato di conservazione:	**Buono / discreto**	Presenza superfetazioni	☐
Uso attuale prevalente	**Accessorio alla residenza**	Presenza ampliamenti	☐
Note:		Presenza di elementi incongrui	☐



Foto n. **107C1**

Foto n. **107C2**

ELEMENTI ARCHITETTONICI E DECORATIVI

Paramento della facciata: **Pietra**

Elementi di pregio / di interesse testimoniale:

Elementi e materiali incongrui:

Note:

SCHEDA: 107 **EDIFICIO: D**

Località: **Amore** Toponimo: **Amore**

Via: **Via Provinciale Vergato - Zocca** Foglio **17** Particelle: **67**

Posizione geografica WGS 1984
Longitutine: **11° 2' 36,023" E** Latitudine: **44° 18' 21,411" N**

Coordinate proiettate ED50 UTM-32N
EST: **663062,11** NORD: **4908082**

Tipologia originaria: **Fienile**

Stato di conservazione: **Buono / discreto**

Uso attuale prevalente **Accessorio alla residenza**

Note:

Utilizzato ☐

Presenza superfetazioni ☐

Presenza ampliamenti ☐

Presenza di elementi incongrui ☐



Foto n. **107D1**



Foto n. **107D2**

ELEMENTI ARCHITETTONICI E DECORATIVI

Paramento della facciata: **Pietra**

Elementi di pregio / di interesse testimoniale:

Elementi e materiali incongrui: **Aperture, Aperture per autorimessa, Portone in lamiera/PVC/alluminio**

Note:

COMUNE DI VERGATO

CENSIMENTO DEGLI EDIFICI DI INTERESSE STORICO E TESTIMONIALE

Scheda 108

INQUADRAMENTO TERRITORIALE

Territorio: **Rurale** Località: **Amore**

Toponimo **Amore** Via: **Via Provinciale Vergato - Zocca**

Centro storico/Nucleo storico: ☐ Complesso edilizio: ☑ Unità edilizie: Principali **1** Accessorie **1**

Contesto vegetazionale: **Bosco e prati** Recinzione ☑

Sistema di accesso: **Accesso da area privata o strada privata**

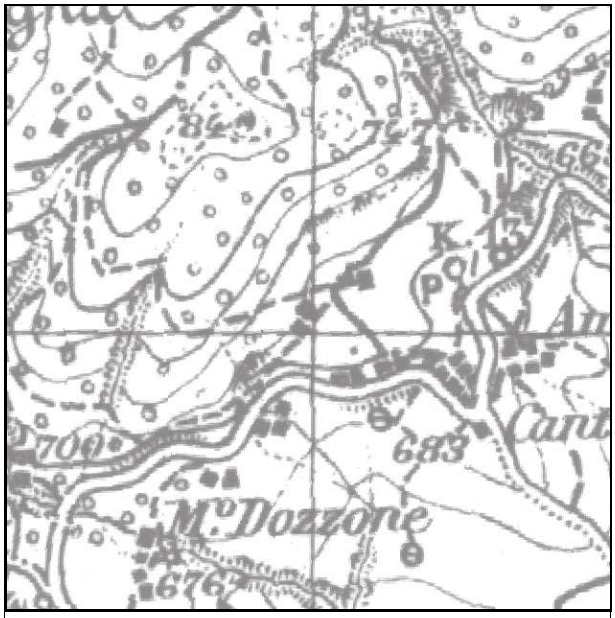

Carta IGM del 1932-1933 - Scala 1:10.000

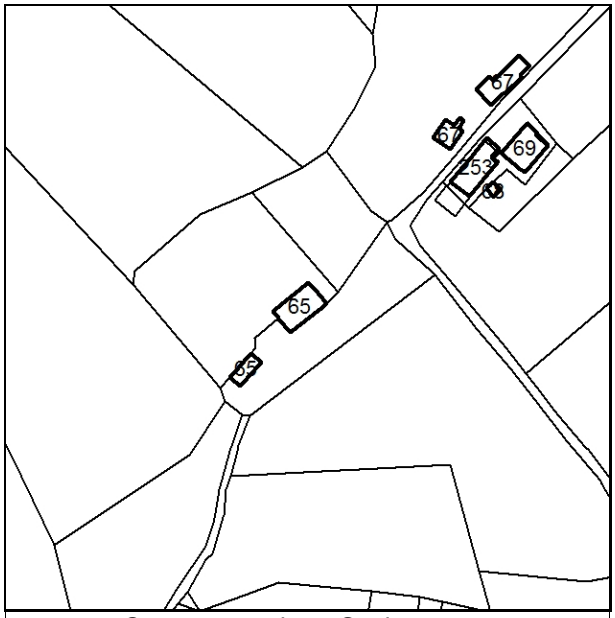

Catasto attuale - Scala 1:2000

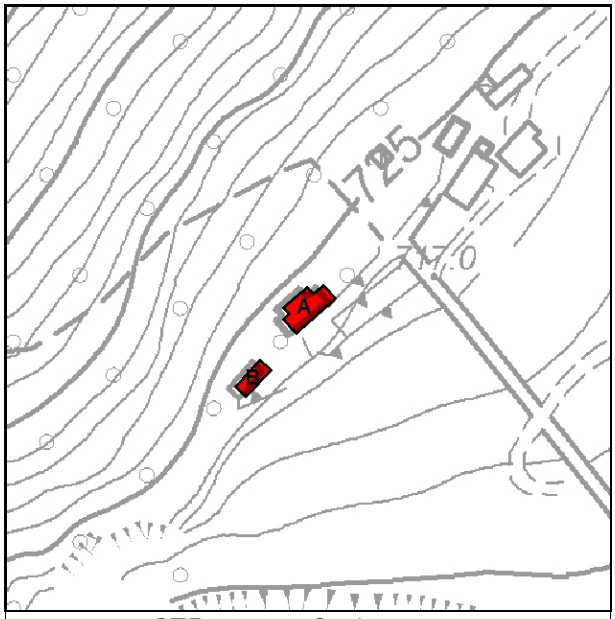

CTR 2013 - Scala 1:2000



Ortofoto AGEA 2011 - Scala 1:2000

Data: rilevatore:

SCHEDA: 108 EDIFICIO: A

Località: **Amore** Toponimo: **Amore**

Via: **Via Provinciale Vergato - Zocca** Foglio **17** Particelle: **65**

Posizione geografica WGS 1984
Longitutine: **11° 2' 33,456" E** Latitudine: **44° 18' 19,544" N**

Coordinate proiettate ED50 UTM-32N
EST: **663006,68** NORD: **4908023**

Tipologia originaria:

Stato di conservazione:

Uso attuale prevalente

Note:

Utilizzato ☐

Presenza superfetazioni ☐

Presenza ampliamenti ☐

Presenza di elementi incongrui ☐



Foto n. **108A1**

Foto n. **108A2**

ELEMENTI ARCHITETTONICI E DECORATIVI

Paramento della facciata:

Elementi di pregio / di interesse testimoniale:

Elementi e materiali incongrui:

Note: **INACCESSIBILE**

SCHEDA: 108 EDIFICIO: B

Località: **Amore** Toponimo: **Amore**

Via: **Via Provinciale Vergato - Zocca** Foglio **17** Particelle: **65**

Posizione geografica WGS 1984
Longitutine: **11° 2' 32,792" E** Latitudine: **44° 18' 18,947" N**

Coordinate proiettate ED50 UTM-32N
EST: **662992,42** NORD: **4908004,19**

Tipologia originaria:

Stato di conservazione:

Uso attuale prevalente

Note:

Utilizzato ☐

Presenza superfetazioni ☐

Presenza ampliamenti ☐

Presenza di elementi incongrui ☐



Foto n. **108B1**



Foto n. **108B2**

ELEMENTI ARCHITETTONICI E DECORATIVI

Paramento della facciata:

Elementi di pregio / di interesse testimoniale:

Elementi e materiali incongrui:

Note: **INACCESSIBILE**

COMUNE DI VERGATO

CENSIMENTO DEGLI EDIFICI DI INTERESSE STORICO E TESTIMONIALE

Scheda 110

INQUADRAMENTO TERRITORIALE

Territorio: **Rurale** Località: **Amore**

Toponimo **Amore** Via: **Via Provinciale Vergato - Zocca**

Centro storico/Nucleo storico: ☐ Complesso edilizio: ☐ Unità edilizie: Principali **1** Accessorie **0**

Contesto vegetazionale: **Bosco e prati** Recinzione ☐

Sistema di accesso: **Accesso da area privata o strada privata**



Carta IGM del 1932-1933 - Scala 1:10.000

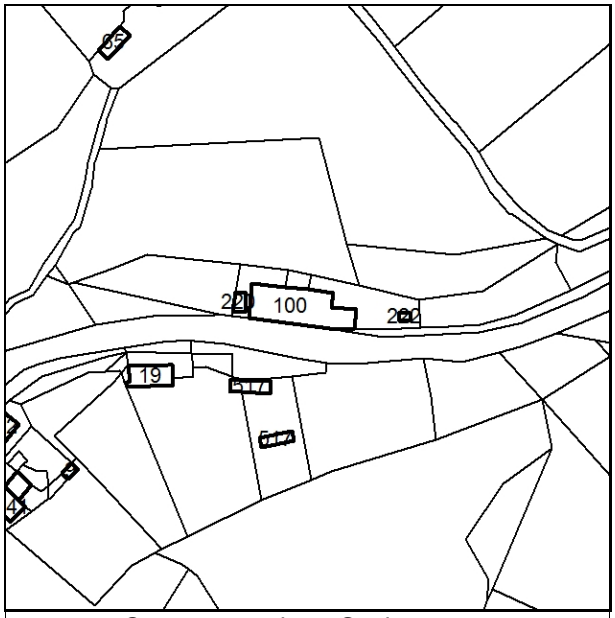

Catasto attuale - Scala 1:2000

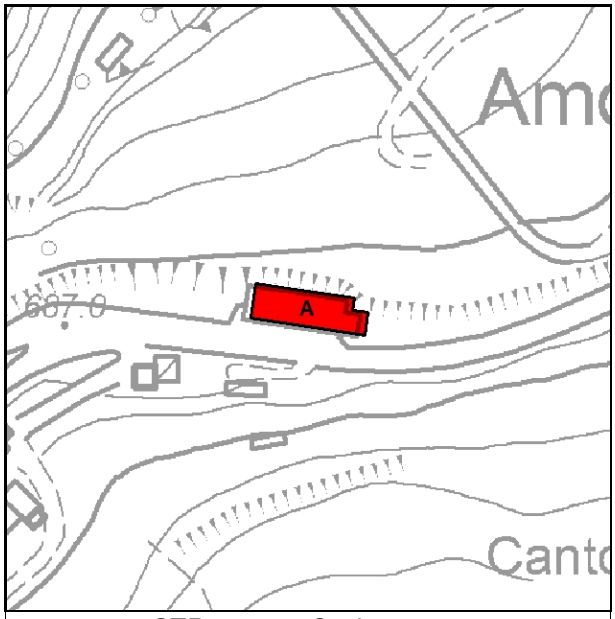

CTR 2013 - Scala 1:2000



Ortofoto AGEA 2011 - Scala 1:2000

Data: rilevatore:

SCHEDA: 110 **EDIFICIO: A**

Località: **Amore** Toponimo: **Amore**

Via: **Via Provinciale Vergato - Zocca** Foglio **17** Particelle: **100**

Posizione geografica WGS 1984
Longitutine: **11° 2' 34,942" E** Latitudine: **44° 18' 16,692" N**

Coordinate proiettate ED50 UTM-32N
EST: **663041,8** NORD: **4907935,8**

Tipologia originaria: **Edificio residenziale urbano**

Stato di conservazione: **Mediocre**

Uso attuale prevalente **Residenza**

Note:

Utilizzato ☑

Presenza superfetazioni ☐

Presenza ampliamenti ☐

Presenza di elementi incongrui ☐



Foto n. **110A1**



Foto n. **110A2**

ELEMENTI ARCHITETTONICI E DECORATIVI

Paramento della facciata: **Intonaco**

Elementi di pregio / di interesse testimoniale:

Elementi e materiali incongrui: **Avvolgibili, Aperture, Aperture per autorimessa, Inferriate**

Note:

COMUNE DI VERGATO

CENSIMENTO DEGLI EDIFICI DI INTERESSE STORICO E TESTIMONIALE

Scheda 112

INQUADRAMENTO TERRITORIALE

Territorio: **Rurale** Località: **Amore**

Toponimo **Amore** Via: **Via Rocca di Roffeno**

Centro storico/Nucleo storico: ☐ Complesso edilizio: ☑ Unità edilizie: Principali **2** Accessorie **0**

Contesto vegetazionale: **Prati e alberi** Recinzione ☑

Sistema di accesso: **Accesso da area privata o strada privata**

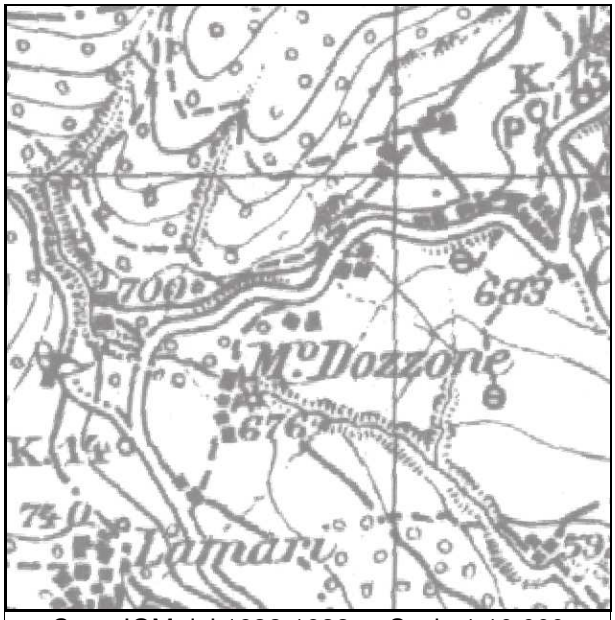

Carta IGM del 1932-1933 - Scala 1:10.000

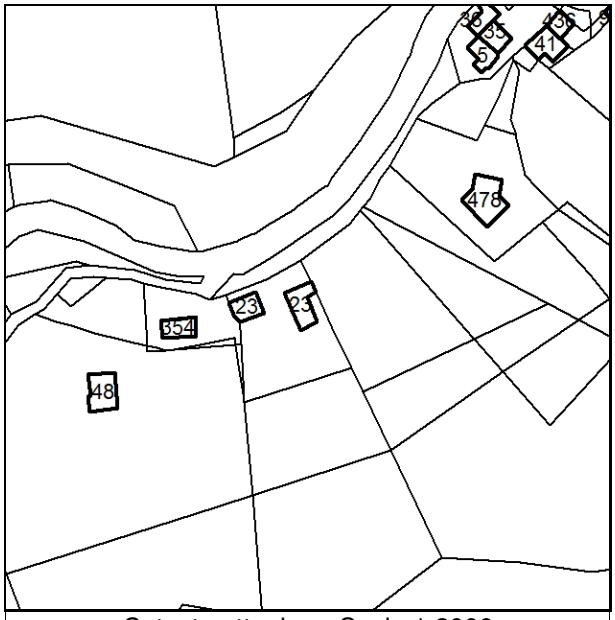

Catasto attuale - Scala 1:2000

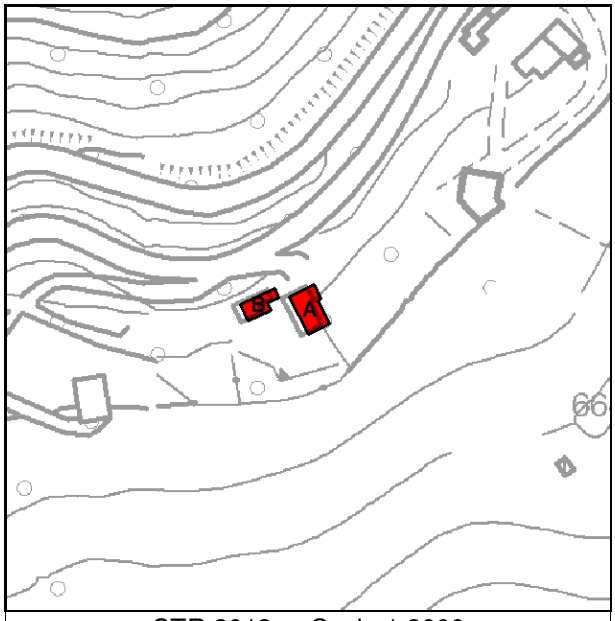

CTR 2013 - Scala 1:2000



Ortofoto AGEA 2011 - Scala 1:2000

Data: rilevatore:

SCHEDA: 112 EDIFICIO: B

Località: **Amore** Toponimo: **Amore**

Via: **Via Rocca di Roffeno** Foglio **29** Particelle: **23**

Posizione geografica WGS 1984
Longitutine: **11° 2' 27,742" E** Latitudine: **44° 18' 12,907" N**

Coordinate proiettate ED50 UTM-32N
EST: **662885,18** NORD: **4907815,04**

Tipologia originaria: **Edificio produttivo caseificio, fornace, m**

Stato di conservazione: **Mediocre**

Uso attuale prevalente **Agricoltura e allevamento**

Note:

Utilizzato ☑

Presenza superfetazioni ☐

Presenza ampliamenti ☐

Presenza di elementi incongrui ☐



Foto n. **112B1**



Foto n. **112B2**

ELEMENTI ARCHITETTONICI E DECORATIVI

Paramento della facciata:

Elementi di pregio / di interesse testimoniale:

Elementi e materiali incongrui:

Note:

COMUNE DI VERGATO

CENSIMENTO DEGLI EDIFICI DI INTERESSE STORICO E TESTIMONIALE

Scheda 114

INQUADRAMENTO TERRITORIALE

Territorio: **Rurale** Località: **Amore**

Toponimo **Amore** Via: **Via Provinciale Vergato - Zocca**

Centro storico/Nucleo storico: ☑ Complesso edilizio: ☑ Unità edilizie: Principali **14** Accessorie **0**

Contesto vegetazionale: **Prati e alberi** Recinzione ☐

Sistema di accesso: **Accesso da area privata o strada privata**

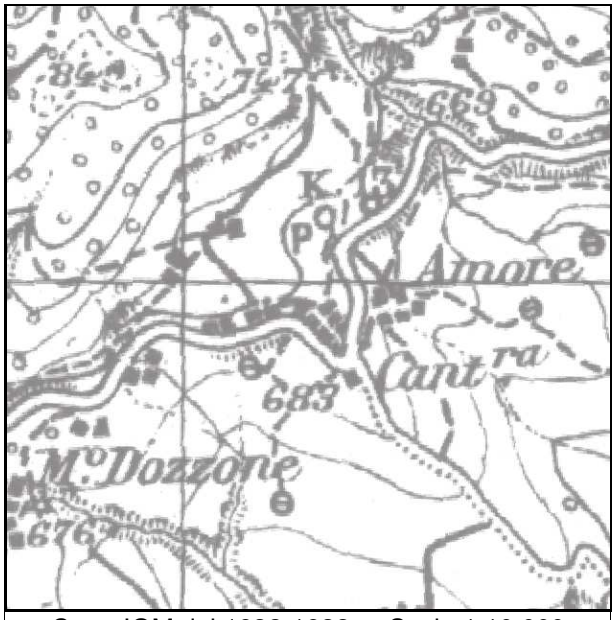

Carta IGM del 1932-1933 - Scala 1:10.000

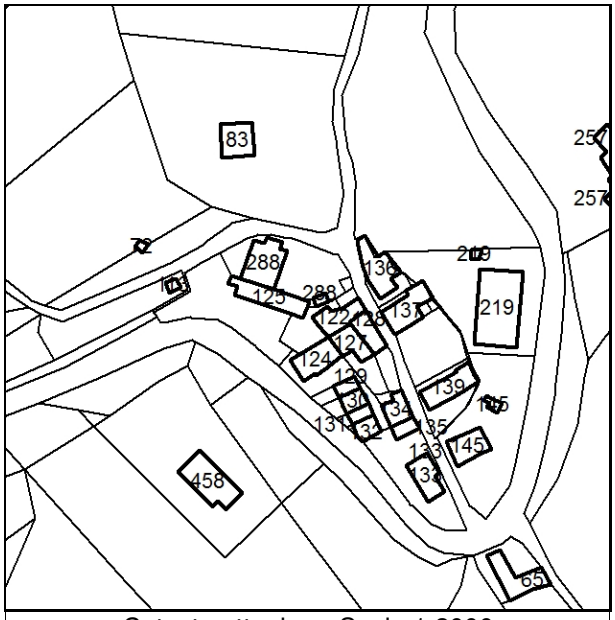

Catasto attuale - Scala 1:2000

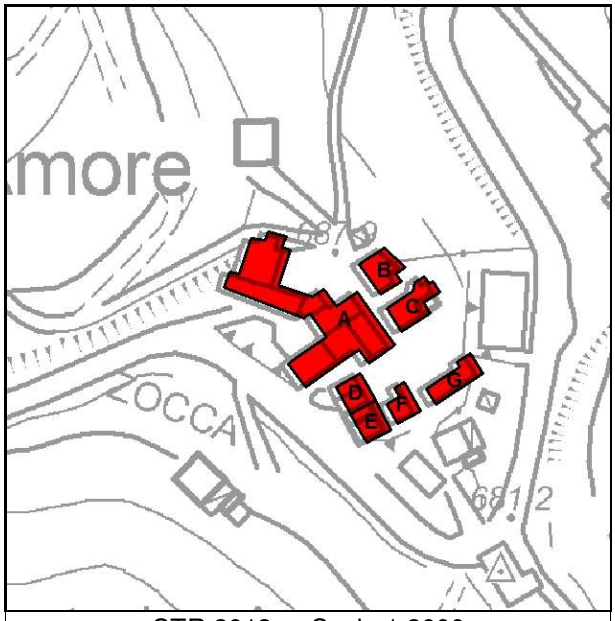

CTR 2013 - Scala 1:2000



Ortofoto AGEA 2011 - Scala 1:2000

Data: rilevatore:

SCHEDA: 114 EDIFICIO: A

Località: **Amore** Toponimo: **Amore**

Via: **Via Provinciale Vergato - Zocca** Foglio **17** Particelle: **288,125,122,128,127,124**

Posizione geografica WGS 1984
Longitutine: **11° 2' 41,164" E** Latitudine: **44° 18' 17,166" N**

Coordinate proiettate ED50 UTM-32N
EST: **663179,29** NORD: **4907953,88**

Tipologia originaria: **Edificio residenziale urbano**

Stato di conservazione: **Buono / discreto**

Uso attuale prevalente **Residenza**

Note:

Utilizzato ☑

Presenza superfetazioni ☐

Presenza ampliamenti ☐

Presenza di elementi incongrui ☐



Foto n. **114A1**



Foto n. **114A2**

ELEMENTI ARCHITETTONICI E DECORATIVI

Paramento della facciata: **Pietra**

Elementi di pregio / di interesse testimoniale:

Elementi e materiali incongrui: **Aperture, Balconi**

Note:

SCHEDA: 114 EDIFICIO: B

Località: **Amore** Toponimo: **Amore**

Via: **Via Provinciale Vergato - Zocca** Foglio **17** Particelle: **136**

Posizione geografica WGS 1984
Longitutine: **11° 2' 42,048" E** Latitudine: **44° 18' 17,498" N**

Coordinate proiettate ED50 UTM-32N
EST: **663198,62** NORD: **4907964,61**

Tipologia originaria: **Residenza rurale**

Stato di conservazione: **Mediocre**

Uso attuale prevalente **Residenza**

Note:

Utilizzato ☑

Presenza superfetazioni ☐

Presenza ampliamenti ☐

Presenza di elementi incongrui ☐



Foto n. **114B1**

Foto n. **114B2**

ELEMENTI ARCHITETTONICI E DECORATIVI

Paramento della facciata: **Pietra**

Elementi di pregio / di interesse testimoniale:

Elementi e materiali incongrui: **Aperture**

Note:

SCHEDA: 114 EDIFICIO: C

Località: **Amore** Toponimo: **Amore**

Via: **Via Provinciale Vergato - Zocca** Foglio **17** Particelle: **137**

Posizione geografica WGS 1984
Longitutine: **11° 2' 42,403" E** Latitudine: **44° 18' 17,201" N**

Coordinate proiettate ED50 UTM-32N
EST: **663206,72** NORD: **4907955,64**

Tipologia originaria: **Manufatto accessorio urbano o rurale**

Stato di conservazione: **Mediocre**

Uso attuale prevalente **Accessorio alla residenza**

Note:

Utilizzato ☑

Presenza superfetazioni ☑

Presenza ampliamenti ☐

Presenza di elementi incongrui ☐



Foto n. **114C1**

Foto n. **114C2**

ELEMENTI ARCHITETTONICI E DECORATIVI

Paramento della facciata: **Pietra**

Elementi di pregio / di interesse testimoniale:

Elementi e materiali incongrui:

Note:

SCHEDA: 114 EDIFICIO: D

Località: **Amore** Toponimo: **Amore**

Via: **Via Provinciale Vergato - Zocca** Foglio **17** Particelle: **129,130**

Posizione geografica WGS 1984
Longitutine: **11° 2' 41,687" E** Latitudine: **44° 18' 16,447" N**

Coordinate proiettate ED50 UTM-32N
EST: **663191,43** NORD: **4907931,98**

Tipologia originaria: **Edificio residenziale urbano**

Stato di conservazione: **Buono** / **discreto**

Uso attuale prevalente **Residenza**

Note:

Utilizzato ☑

Presenza superfetazioni ☐

Presenza ampliamenti ☑

Presenza di elementi incongrui ☐



Foto n. **114D1**



Foto n. **114D2**

ELEMENTI ARCHITETTONICI E DECORATIVI

Paramento della facciata: **Pietra** / **Intonaco**

Elementi di pregio / di interesse testimoniale:

Elementi e materiali incongrui: **Aperture, Portone in lamiera/PVC/alluminio, Pensilina sovraporta,**

Note:

SCHEDA: 114 EDIFICIO: E

Località: **Amore** Toponimo: **Amore**

Via: **Via Provinciale Vergato - Zocca** Foglio **17** Particelle: **132,131**

Posizione geografica WGS 1984
Longitutine: **11° 2' 41,862" E** Latitudine: **44° 18' 16,202" N**

Coordinate proiettate ED50 UTM-32N
EST: **663195,5** NORD: **4907924,52**

Tipologia originaria: **Edificio residenziale urbano**

Stato di conservazione: **Buono / discreto**

Uso attuale prevalente **Residenza**

Note:

Utilizzato ☑

Presenza superfetazioni ☐

Presenza ampliamenti ☐

Presenza di elementi incongrui ☐



Foto n. **114E1**



Foto n. **114E2**

ELEMENTI ARCHITETTONICI E DECORATIVI

Paramento della facciata: **Pietra / Intonaco**

Elementi di pregio / di interesse testimoniale:

Elementi e materiali incongrui: **Cornici alle finestre, Aperture, Aperture per autorimessa**

Note:

COMUNE DI VERGATO

CENSIMENTO DEGLI EDIFICI DI INTERESSE STORICO E TESTIMONIALE

Scheda 115

INQUADRAMENTO TERRITORIALE

Territorio: **Rurale** Località: **Amore**

Toponimo **Amore** Via: **Via Provinciale Vergato - Zocca**

Centro storico/Nucleo storico: ☐ Complesso edilizio: ☑ Unità edilizie: Principali **2** Accessorie **4**

Contesto vegetazionale: **Prati e alberi** Recinzione ☑

Sistema di accesso: **Accesso da area privata o strada privata**

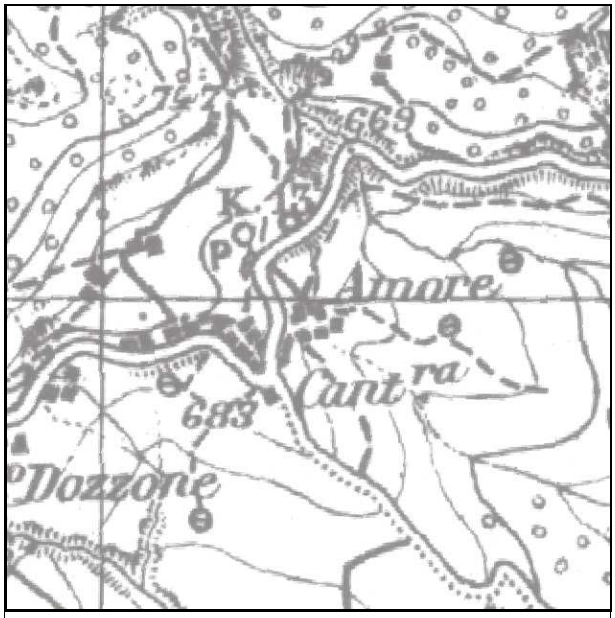

Carta IGM del 1932-1933 - Scala 1:10.000

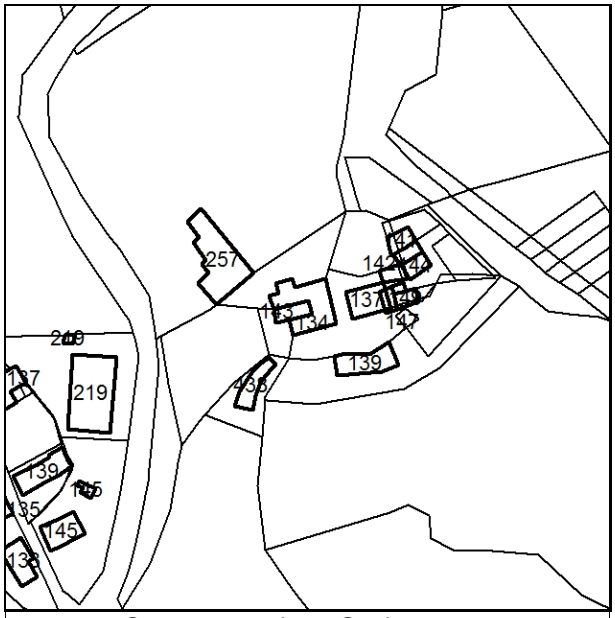

Catasto attuale - Scala 1:2000

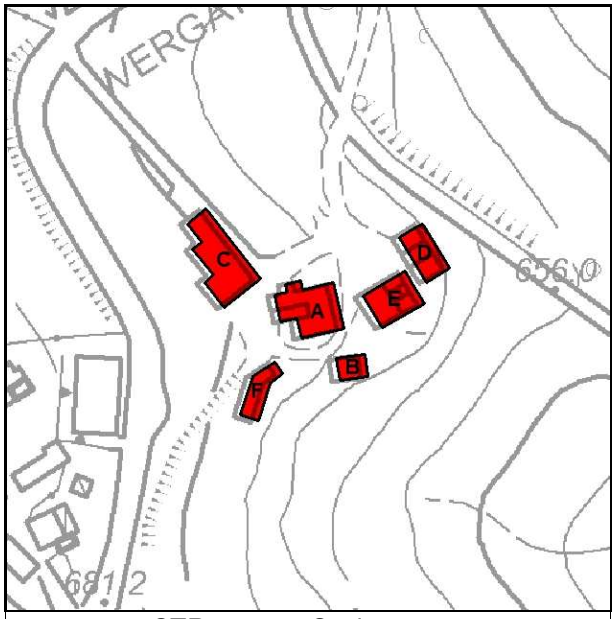

CTR 2013 - Scala 1:2000



Ortofoto AGEA 2011 - Scala 1:2000

Data: rilevatore:

SCHEDA: 115 **EDIFICIO: A**

Località: **Amore** Toponimo: **Amore**

Via: **Via Provinciale Vergato - Zocca** Foglio **30** Particelle: **143,134**

Posizione geografica WGS 1984
Longitutine: **11° 2' 46,062" E** Latitudine: **44° 18' 17,830" N**

Coordinate proiettate ED50 UTM-32N
EST: **663287,3** NORD: **4907977,07**

Tipologia originaria: **Residenza rurale**

Stato di conservazione: **Buono / discreto**

Uso attuale prevalente **Residenza**

Note:

Utilizzato ☑

Presenza superfetazioni ☐

Presenza ampliamenti ☐

Presenza di elementi incongrui ☐



Foto n. **115A1**



Foto n. **115A2**

ELEMENTI ARCHITETTONICI E DECORATIVI

Paramento della facciata: **Pietra**

Elementi di pregio / di interesse testimoniale: **Angolari in pietra, Contrafforte, Stemmi, lapidi, edicole murarie, nicchie per statue votive, rosoni**

Elementi e materiali incongrui:

Note:

SCHEDA: 115 **EDIFICIO: B**

Località: **Amore** Toponimo: **Amore**

Via: **Via Provinciale Vergato - Zocca** Foglio **30** Particelle: **139**

Posizione geografica WGS 1984
Longitutine: **11° 2' 46,539" E** Latitudine: **44° 18' 17,315" N**

Coordinate proiettate ED50 UTM-32N
EST: **663298,27** NORD: **4907961,45**

Tipologia originaria: **Manufatto accessorio urbano o rurale**

Stato di conservazione: **Mediocre**

Uso attuale prevalente

Note: **presenza di lesioni evidenti**

Utilizzato ☐

Presenza superfetazioni ☐

Presenza ampliamenti ☐

Presenza di elementi incongrui ☐



Foto n. **115B1**



Foto n. **115B2**

ELEMENTI ARCHITETTONICI E DECORATIVI

Paramento della facciata: **Pietra**

Elementi di pregio / di interesse testimoniale: **Angolari in muratura, Angolari in pietra**

Elementi e materiali incongrui: **Tamponamenti, Aperture**

Note:

SCHEDA: 115 **EDIFICIO: C**

Località: **Amore** Toponimo: **Amore**

Via: **Via Provinciale Vergato - Zocca** Foglio **30** Particelle: **257**

Posizione geografica WGS 1984
Longitutine: **11° 2' 45,014" E** Latitudine: **44° 18' 18,264" N**

Coordinate proiettate ED50 UTM-32N
EST: **663263,75** NORD: **4907989,86**

Tipologia originaria: **Residenza rurale**

Stato di conservazione: **Mediocre**

Uso attuale prevalente **Residenza**

Note:

Utilizzato ☑

Presenza superfetazioni ☑

Presenza ampliamenti ☐

Presenza di elementi incongrui ☐



Foto n. **115C1**



Foto n. **115C2**

ELEMENTI ARCHITETTONICI E DECORATIVI

Paramento della facciata: **Intonaco**

Elementi di pregio / di interesse testimoniale: **Angolari in pietra, Contrafforte**

Elementi e materiali incongrui: **Struttura della Copertura in c.a**

Note:

SCHEDA: 115 EDIFICIO: D

Località: **Amore** Toponimo: **Amore**

Via: **Via Provinciale Vergato - Zocca** Foglio **30** Particelle: **141,142,144**

Posizione geografica WGS 1984
Longitutine: **11° 2' 47,436" E** Latitudine: **44° 18' 18,282" N**

Coordinate proiettate ED50 UTM-32N
EST: **663317,39** NORD: **4907991,77**

Tipologia originaria: **Residenza rurale**

Stato di conservazione: **Buono / discreto**

Uso attuale prevalente **Residenza**

Note:

Utilizzato ☑

Presenza superfetazioni ☐

Presenza ampliamenti ☐

Presenza di elementi incongrui ☐



Foto n. **115D1**



Foto n. **115D2**

ELEMENTI ARCHITETTONICI E DECORATIVI

Paramento della facciata: **Pietra**

Elementi di pregio / di interesse testimoniale: **Angolari in pietra**

Elementi e materiali incongrui: **Pensilina sovraporta, Aperture**

Note:

SCHEDA: 115 EDIFICIO: E

Località: **Amore** Toponimo: **Amore**

Via: **Via Provinciale Vergato - Zocca** Foglio **30** Particelle: **136,137,147,148,149**

Posizione geografica WGS 1984
Longitutine: **11° 2' 47,055" E** Latitudine: **44° 18' 17,891" N**

Coordinate proiettate ED50 UTM-32N
EST: **663309,26** NORD: **4907979,48**

Tipologia originaria: **Stalla/fienile**

Stato di conservazione: **Mediocre**

Uso attuale prevalente **Accessorio alla residenza**

Note:

Utilizzato ☑

Presenza superfetazioni ☐

Presenza ampliamenti ☐

Presenza di elementi incongrui ☐



Foto n. **115E1**



Foto n. **115E2**

ELEMENTI ARCHITETTONICI E DECORATIVI

Paramento della facciata: **Pietra**

Elementi di pregio / di interesse testimoniale: **Angolari in pietra, Contrafforte**

Elementi e materiali incongrui: **Aperture, Tamponamenti**

Note:

SCHEDA: 115 **EDIFICIO: F**

Località: **Amore** Toponimo: **Amore**

Via: **Via Provinciale Vergato - Zocca** Foglio **30** Particelle: **438**

Posizione geografica WGS 1984
Longitutine: **11° 2' 45,424" E** Latitudine: **44° 18' 17,132" N**

Coordinate proiettate ED50 UTM-32N
EST: **663273,7** NORD: **4907955,17**

Tipologia originaria: **Stalla/fienile**

Stato di conservazione: **Mediocre**

Uso attuale prevalente **Accessorio alla residenza**

Note:

Utilizzato ☑

Presenza superfetazioni ☐

Presenza ampliamenti ☐

Presenza di elementi incongrui ☐



Foto n. **115F1**



Foto n. **115F2**

ELEMENTI ARCHITETTONICI E DECORATIVI

Paramento della facciata: **Pietra**

Elementi di pregio / di interesse testimoniale: **Loggia / portico, Angolari in pietra**

Elementi e materiali incongrui:

Note:

COMUNE DI VERGATO

CENSIMENTO DEGLI EDIFICI DI INTERESSE STORICO E TESTIMONIALE

Scheda 120

INQUADRAMENTO TERRITORIALE

Territorio: **Rurale** Località: **Amore**

Toponimo **Amore** Via: **Via Provinciale Vergato - Zocca**

Centro storico/Nucleo storico: ☐ Complesso edilizio: ☐ Unità edilizie: Principali **0** Accessorie **0**

Contesto vegetazionale: Recinzione ☐

Sistema di accesso: **Accesso da area privata o strada privata**



Carta IGM del 1932-1933 - Scala 1:10.000



Catasto attuale - Scala 1:2000

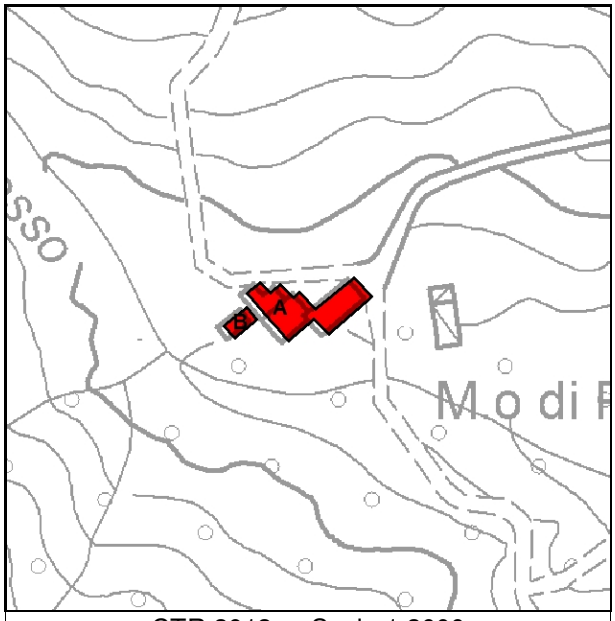

CTR 2013 - Scala 1:2000



Ortofoto AGEA 2011 - Scala 1:2000

Data: rilevatore:

SCHEDA: 120 EDIFICIO: A

Località: **Amore** Toponimo: **Amore**

Via: **Via Provinciale Vergato - Zocca** Foglio **29** Particelle: **97,98,99**

Posizione geografica WGS 1984
Longitutine: **11° 2' 42,177" E** Latitudine: **44° 18' 2,980" N**

Coordinate proiettate ED50 UTM-32N
EST: **663212,66** NORD: **4907516,73**

Tipologia originaria: **Residenza rurale**

Stato di conservazione: **Mediocre**

Uso attuale prevalente **Residenza**

Note:

Utilizzato ☑

Presenza superfetazioni ☐

Presenza ampliamenti ☐

Presenza di elementi incongrui ☐



Foto n. **120A1**



Foto n. **120A2**

ELEMENTI ARCHITETTONICI E DECORATIVI

Paramento della facciata: **Pietra** / **Intonaco**

Elementi di pregio / di interesse testimoniale:

Elementi e materiali incongrui: **Scale esterne**

Note:

SCHEDA: 120 EDIFICIO: B

Località: **Amore** Toponimo: **M.o di Pierotto**

Via: **Via Provinciale Vergato - Zocca** Foglio **29** Particelle: **97**

Posizione geografica WGS 1984
Longitutine: **11° 2' 41,363" E** Latitudine: **44° 18' 2,867" N**

Coordinate proiettate ED50 UTM-32N
EST: **663194,71** NORD: **4907512,78**

Tipologia originaria: **Manufatto accessorio urbano o rurale**

Stato di conservazione: **Forte degrado**

Uso attuale prevalente **Agricoltura e allevamento**

Note:

Utilizzato ☐

Presenza superfetazioni ☐

Presenza ampliamenti ☐

Presenza di elementi incongrui ☐



Foto n. **120B1**



Foto n. **120B2**

ELEMENTI ARCHITETTONICI E DECORATIVI

Paramento della facciata: **Pietra**

Elementi di pregio / di interesse testimoniale:

Elementi e materiali incongrui:

Note:

COMUNE DI VERGATO

CENSIMENTO DEGLI EDIFICI DI INTERESSE STORICO E TESTIMONIALE

Scheda 121

INQUADRAMENTO TERRITORIALE

Territorio: **Rurale** Località: **Pieve di Roffeno**

Toponimo **Molino delle Pieve** Via: **Via Rocca di Roffeno**

Centro storico/Nucleo storico: ☐ Complesso edilizio: ☑ Unità edilizie: Principali **2** Accessorie **1**

Contesto vegetazionale: **Prati e alberi** Recinzione ☐

Sistema di accesso: **Accesso da area privata o strada privata**



Carta IGM del 1932-1933 - Scala 1:10.000

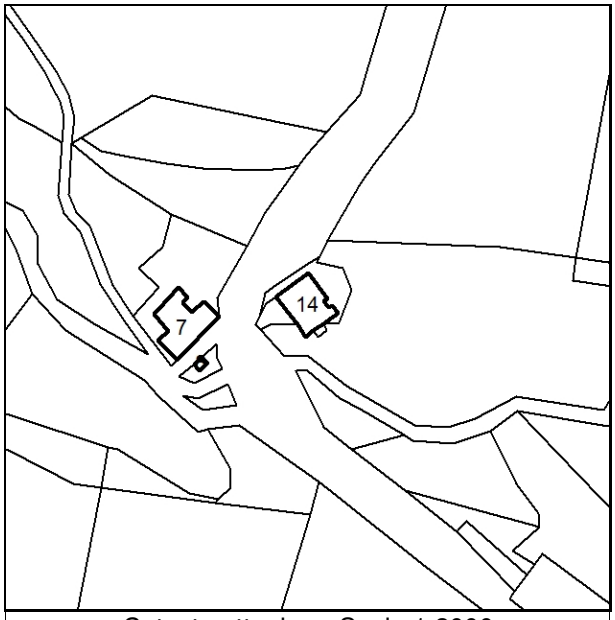

Catasto attuale - Scala 1:2000

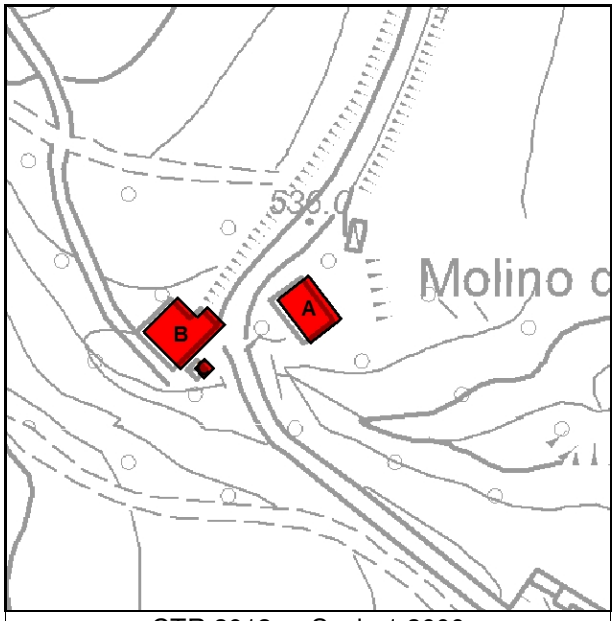

CTR 2013 - Scala 1:2000



Ortofoto AGEA 2011 - Scala 1:2000

Data: rilevatore:

SCHEDA: 121 **EDIFICIO: A**

Località: **Pieve di Roffeno** Toponimo: **Molino delle Pieve**

Via: **Via Rocca di Roffeno** Foglio **31** Particelle: **14**

Posizione geografica WGS 1984
Longitutine: **11° 3' 10,441" E** Latitudine: **44° 17' 57,548" N**

Coordinate proiettate ED50 UTM-32N
EST: **663843,14** NORD: **4907364,78**

Tipologia originaria: **Residenza rurale + stalla / fienile**

Stato di conservazione: **Buono / discreto**

Uso attuale prevalente **Residenza**

Note:

Utilizzato ☑

Presenza superfetazioni ☐

Presenza ampliamenti ☐

Presenza di elementi incongrui ☐



Foto n. **121A1**



Foto n. **121A2**

ELEMENTI ARCHITETTONICI E DECORATIVI

Paramento della facciata: **Pietra**

Elementi di pregio / di interesse testimoniale: **Cornici su aperture**

Elementi e materiali incongrui:

Note:

SCHEDA: 121 EDIFICIO: B

Località: **Pieve di Roffeno** Toponimo: **Molino delle Pieve**

Via: **Via Rocca di Roffeno** Foglio **31** Particelle: **7**

Posizione geografica WGS 1984
Longitutine: **11° 3' 8,926" E** Latitudine: **44° 17' 57,384" N**

Coordinate proiettate ED50 UTM-32N
EST: **663809,7** NORD: **4907358,89**

Tipologia originaria: **Edificio produttivo caseificio, fornace, m**

Stato di conservazione: **Buono / discreto**

Uso attuale prevalente **Residenza**

Note:

Utilizzato ☑

Presenza superfetazioni ☐

Presenza ampliamenti ☐

Presenza di elementi incongrui ☐



Foto n. **121B1**



Foto n. **121B2**

ELEMENTI ARCHITETTONICI E DECORATIVI

Paramento della facciata: **Pietra**

Elementi di pregio / di interesse testimoniale: **Cornici su aperture, Stemmi, lapidi, edicole murarie, nicchie per statue votive, rosoni**

Elementi e materiali incongrui:

Note:

SCHEDA: 121 **EDIFICIO: C**

Località: **Pieve di Roffeno** Toponimo: **Molino delle Pieve**

Via: **Via Rocca di Roffeno** Foglio **31** Particelle: **8**

Posizione geografica WGS 1984
Longitutine: **11° 3' 9,169" E** Latitudine: **44° 17' 57,064" N**

Coordinate proiettate ED50 UTM-32N
EST: **663815,32** NORD: **4907349,13**

Tipologia originaria: **Manufatto accessorio urbano o rurale**

Stato di conservazione: **Buono** / **discreto**

Uso attuale prevalente **Accessorio alla residenza**

Note:

Utilizzato ☑

Presenza superfetazioni ☐

Presenza ampliamenti ☐

Presenza di elementi incongrui ☐



Foto n. **121C1**

Foto n. **121C2**

ELEMENTI ARCHITETTONICI E DECORATIVI

Paramento della facciata: **Pietra**

Elementi di pregio / di interesse testimoniale:

Elementi e materiali incongrui:

Note:

COMUNE DI VERGATO

CENSIMENTO DEGLI EDIFICI DI INTERESSE STORICO E TESTIMONIALE

Scheda 125

INQUADRAMENTO TERRITORIALE

Territorio: **Rurale** Località: **Cereglio**

Toponimo **Ca' di Co'** Via: **Via Monzuno Pieve**

Centro storico/Nucleo storico: ☐ Complesso edilizio: ☑ Unità edilizie: Principali **1** Accessorie **3**

Contesto vegetazionale: **Bosco e prati** Recinzione ☐

Sistema di accesso: **Accesso da area privata o strada privata**

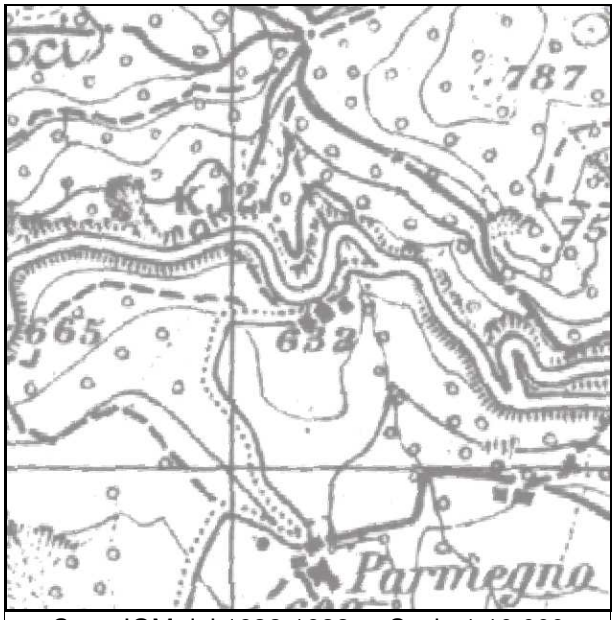

Carta IGM del 1932-1933 - Scala 1:10.000

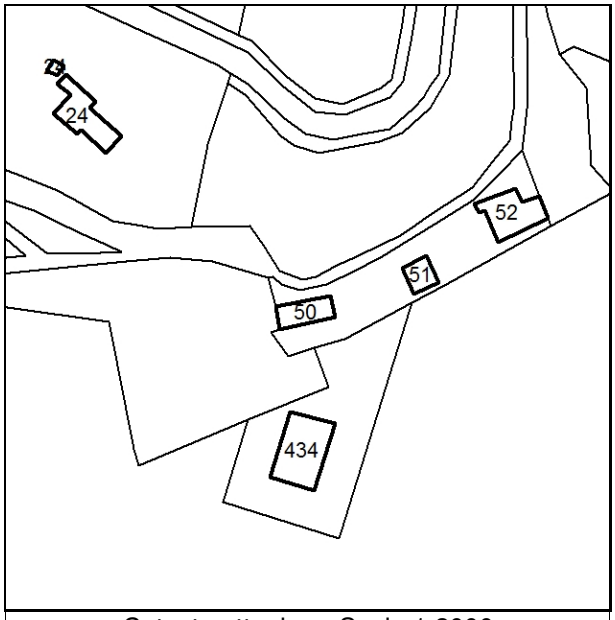

Catasto attuale - Scala 1:2000

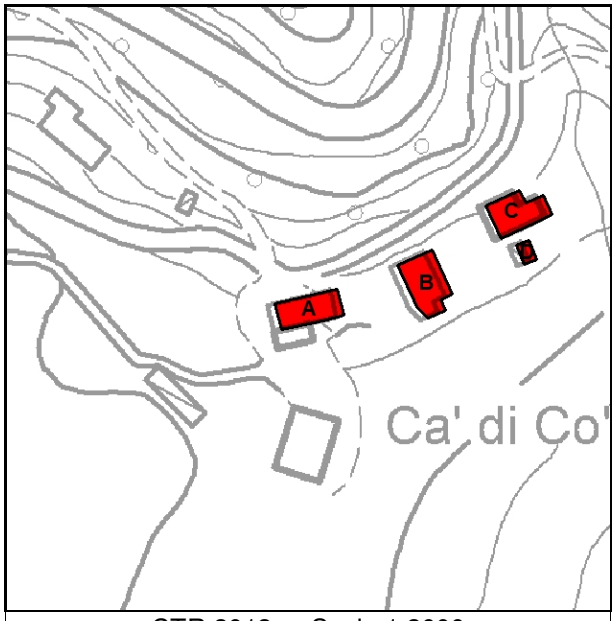

CTR 2013 - Scala 1:2000



Ortofoto AGEA 2011 - Scala 1:2000

Data: rilevatore:

SCHEDA: 125 **EDIFICIO: B**

Località: **Cereglio** Toponimo: **Ca' di Co'**

Via: **Via Monzuno Pieve** Foglio **30** Particelle: **51**

Posizione geografica WGS 1984
Longitutine: **11° 3' 25,228" E** Latitudine: **44° 18' 24,590" N**

Coordinate proiettate ED50 UTM-32N
EST: **664149,86** NORD: **4908207,34**

Tipologia originaria: **Stalla/fienile**

Stato di conservazione: **Mediocre**

Uso attuale prevalente **Agricoltura e allevamento**

Note:

Utilizzato ☑

Presenza superfetazioni ☑

Presenza ampliamenti ☐

Presenza di elementi incongrui ☑



Foto n. **125B1**



Foto n. **125B2**

ELEMENTI ARCHITETTONICI E DECORATIVI

Paramento della facciata: **Pietra / Mattoni**

Elementi di pregio / di interesse testimoniale: **Angolari in pietra**

Elementi e materiali incongrui: **Tamponamenti**

Note:

SCHEDA: 125 **EDIFICIO: C**

Località: **Cereglio** Toponimo: **Ca' di Co'**

Via: **Via Monzuno Pieve** Foglio **30** Particelle: **52**

Posizione geografica WGS 1984
Longitutine: **11° 3' 26,339" E** Latitudine: **44° 18' 25,174" N**

Coordinate proiettate ED50 UTM-32N
EST: **664174,03** NORD: **4908225,98**

Tipologia originaria: **Residenza rurale**

Stato di conservazione: **Buono / discreto**

Uso attuale prevalente **Residenza**

Note:

Utilizzato ☐

Presenza superfetazioni ☐

Presenza ampliamenti ☐

Presenza di elementi incongrui ☐



Foto n. **125C1**



Foto n. **125C2**

ELEMENTI ARCHITETTONICI E DECORATIVI

Paramento della facciata: **Pietra / Intonaco**

Elementi di pregio / di interesse testimoniale:

Elementi e materiali incongrui:

Note:

COMUNE DI VERGATO

CENSIMENTO DEGLI EDIFICI DI INTERESSE STORICO E TESTIMONIALE

Scheda 127

INQUADRAMENTO TERRITORIALE

Territorio: **Rurale** Località: **Cereglio**

Toponimo **Parmegno** Via: **Via Monzuno Pieve**

Centro storico/Nucleo storico: ☐ Complesso edilizio: ☐ Unità edilizie: Principali **1** Accessorie **0**

Contesto vegetazionale: **Prati e alberi** Recinzione ☑

Sistema di accesso: **Accesso da area privata o strada privata**

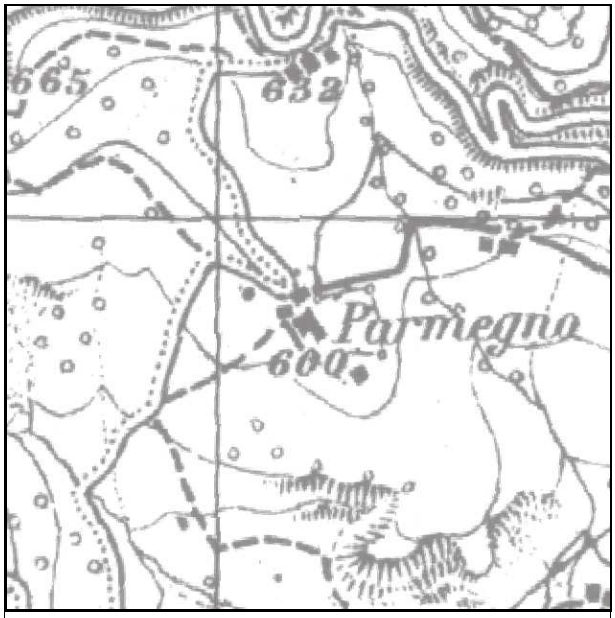

Carta IGM del 1932-1933 - Scala 1:10.000

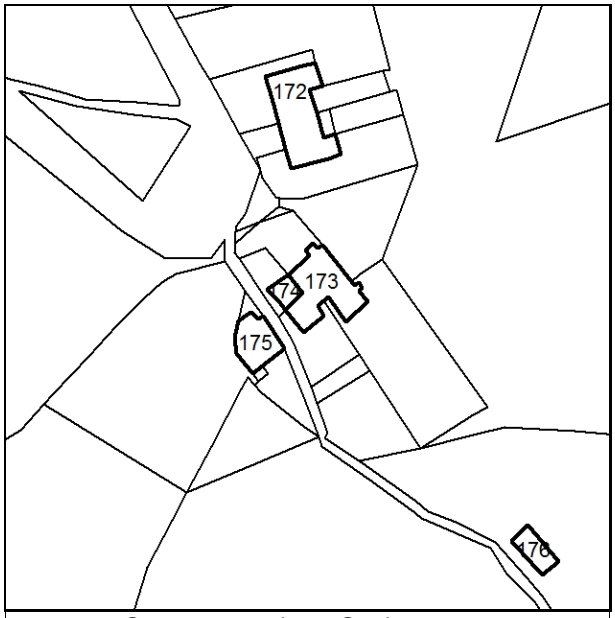

Catasto attuale - Scala 1:2000

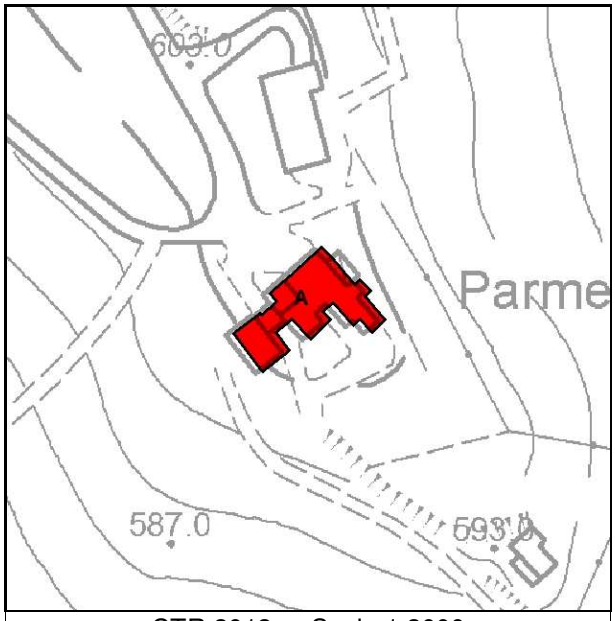

CTR 2013 - Scala 1:2000



Ortofoto AGEA 2011 - Scala 1:2000

Data: rilevatore:

SCHEDA: 127 EDIFICIO: A

Località: **Cereglio** Toponimo: **Parmegno**

Via: **Via Monzuno Pieve** Foglio **30** Particelle: **173,174,175**

Posizione geografica WGS 1984
Longitutine: **11° 3' 24,270" E** Latitudine: **44° 18' 13,654" N**

Coordinate proiettate ED50 UTM-32N
EST: **664137,11** NORD: **4907869,4**

Tipologia originaria: **Aggregato urbano**

Stato di conservazione: **Buono / discreto**

Uso attuale prevalente **Residenza**

Note:

Utilizzato ☑

Presenza superfetazioni ☐

Presenza ampliamenti ☐

Presenza di elementi incongrui ☐



Foto n. **127A1**



Foto n. **127A2**

ELEMENTI ARCHITETTONICI E DECORATIVI

Paramento della facciata: **Pietra**

Elementi di pregio / di interesse testimoniale: **Loggia / portico, Angolari in pietra, Cornici su aperture, Arco portale di accesso in pietra**

Elementi e materiali incongrui:

Note:

COMUNE DI VERGATO

CENSIMENTO DEGLI EDIFICI DI INTERESSE STORICO E TESTIMONIALE

Scheda 130

INQUADRAMENTO TERRITORIALE

Territorio: **Rurale** Località: **Cereglio**

Toponimo **Casone** Via: **Via Monzone**

Centro storico/Nucleo storico: ☐ Complesso edilizio: ☐ Unità edilizie: Principali **1** Accessorie **0**

Contesto vegetazionale: Recinzione ☐

Sistema di accesso: **Accesso da area privata o strada privata**

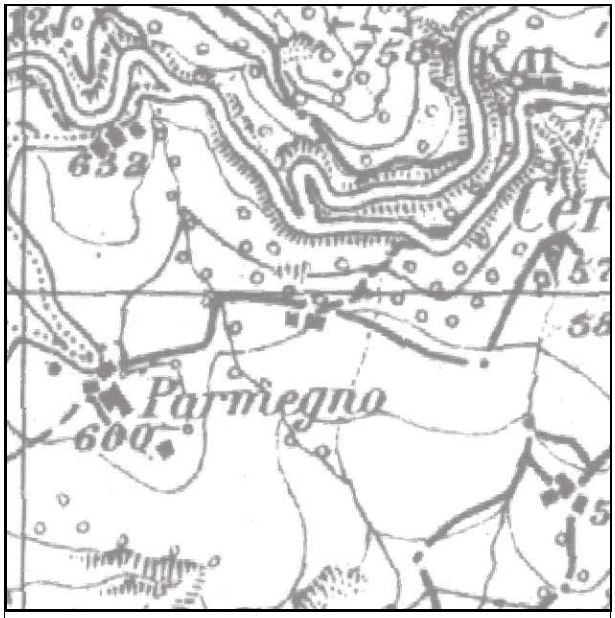

Carta IGM del 1932-1933 - Scala 1:10.000

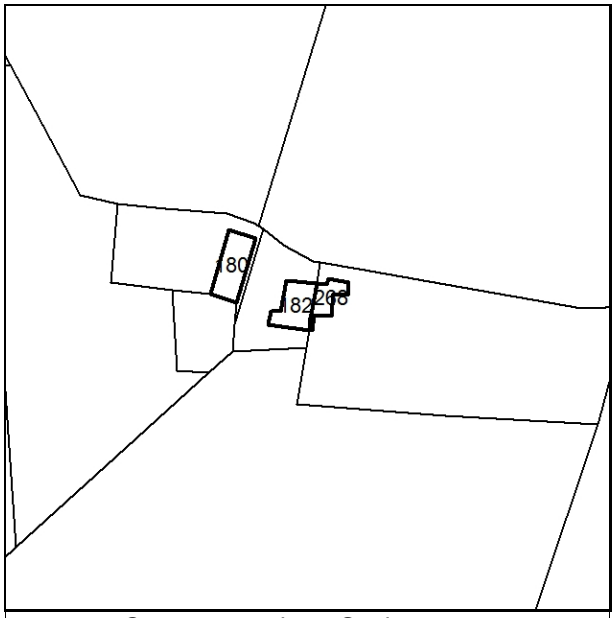

Catasto attuale - Scala 1:2000

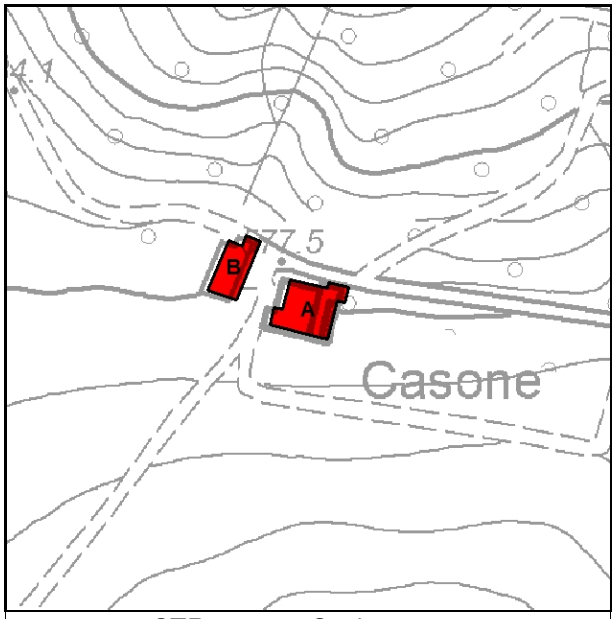

CTR 2013 - Scala 1:2000



Ortofoto AGEA 2011 - Scala 1:2000

Data: rilevatore:

SCHEDA: 130 **EDIFICIO: A**

Località: **Cereglio** Toponimo: **Casone**

Via: **Via Monzone** Foglio **30** Particelle: **182,268**

Posizione geografica WGS 1984
Longitutine: **11° 3' 36,000" E** Latitudine: **44° 18' 16,648" N**

Coordinate proiettate ED50 UTM-32N
EST: **664394,7** NORD: **4907968,29**

Tipologia originaria: **Residenza rurale**

Stato di conservazione: **Buono / discreto**

Uso attuale prevalente **Residenza**

Note:

Utilizzato ☑

Presenza superfetazioni ☐

Presenza ampliamenti ☐

Presenza di elementi incongrui ☐



Foto n. **130A1**



Foto n. **130A2**

ELEMENTI ARCHITETTONICI E DECORATIVI

Paramento della facciata: **Pietra / Intonaco**

Elementi di pregio / di interesse testimoniale: **Manto di copertura con tegole/coppi**

Elementi e materiali incongrui: **Infissi in lamiera/PVC/alluminio, Portone in lamiera/PVC/alluminio**

Note:

SCHEDA: 130 EDIFICIO: B

Località: **Cereglio** Toponimo: **Casone**

Via: **Via Monzone** Foglio **30** Particelle: **180**

Posizione geografica WGS 1984
Longitutine: **11° 3' 35,112" E** Latitudine: **44° 18' 17,013" N**

Coordinate proiettate ED50 UTM-32N
EST: **664374,74** NORD: **4907979,06**

Tipologia originaria:

Stato di conservazione: **Rudere**

Uso attuale prevalente

Note:

Utilizzato ☐

Presenza superfetazioni ☐

Presenza ampliamenti ☐

Presenza di elementi incongrui ☐



Foto n. **130B1**



Foto n. **130B2**

ELEMENTI ARCHITETTONICI E DECORATIVI

Paramento della facciata:

Elementi di pregio / di interesse testimoniale:

Elementi e materiali incongrui:

Note: **macerie**

COMUNE DI VERGATO

CENSIMENTO DEGLI EDIFICI DI INTERESSE STORICO E TESTIMONIALE

Scheda 135

INQUADRAMENTO TERRITORIALE

Territorio: **Rurale** Località: **Cereglio**

Toponimo **Monzone** Via: **Via Monzone**

Centro storico/Nucleo storico: ☐ Complesso edilizio: ☐ Unità edilizie: Principali **1** Accessorie **1**

Contesto vegetazionale: **Prati e alberi** Recinzione ☑

Sistema di accesso: **Accesso da area privata o strada privata**

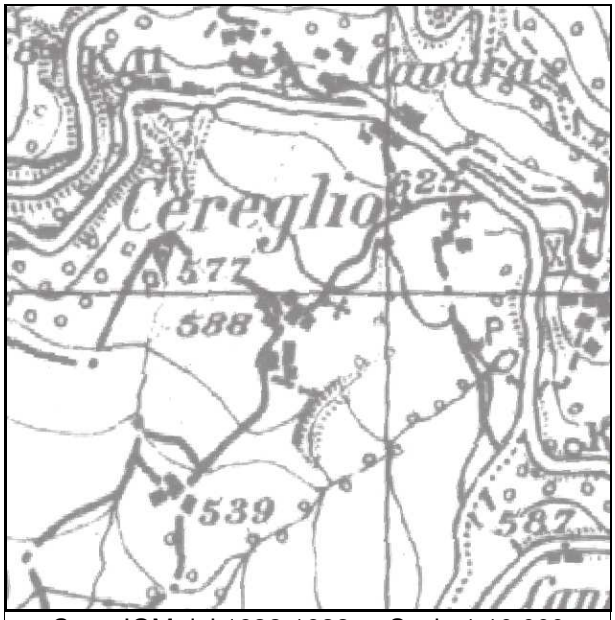

Carta IGM del 1932-1933 - Scala 1:10.000

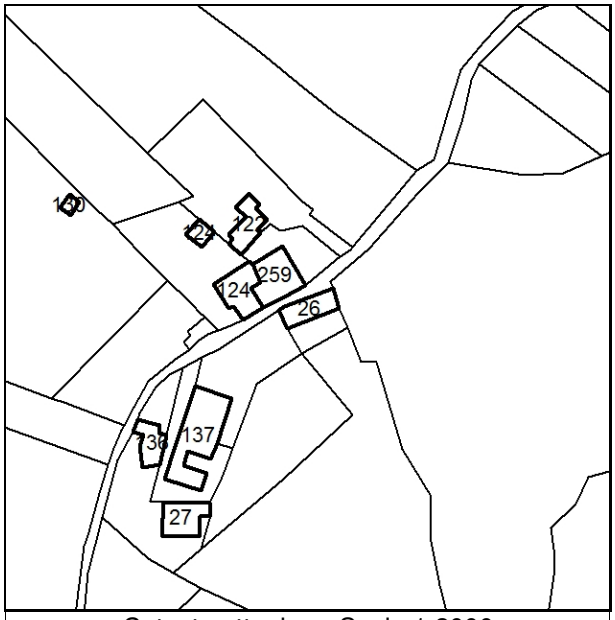

Catasto attuale - Scala 1:2000

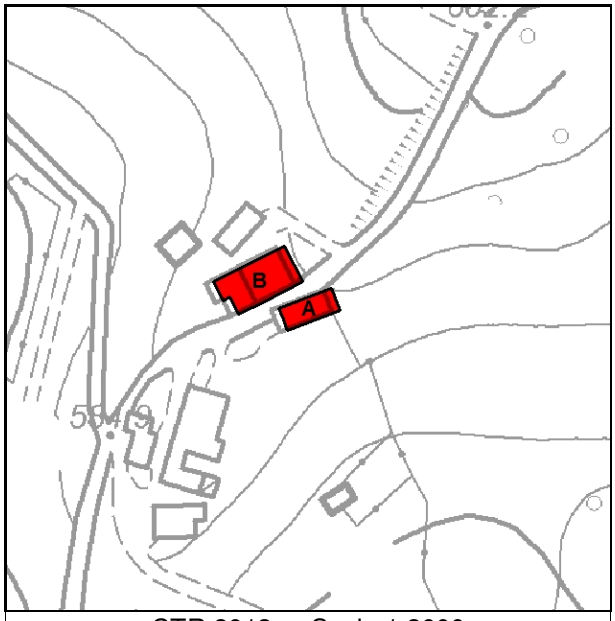

CTR 2013 - Scala 1:2000



Ortofoto AGEA 2011 - Scala 1:2000

Data: rilevatore:

SCHEDA: 135 EDIFICIO: A

Località: **Cereglio** Toponimo: **Monzone**

Via: **Via Monzone** Foglio **33** Particelle: **26**

Posizione geografica WGS 1984
Longitutine: **11° 3' 59,375" E** Latitudine: **44° 18' 16,216" N**

Coordinate proiettate ED50 UTM-32N
EST: **664912,94** NORD: **4907968,02**

Tipologia originaria: **Manufatto accessorio urbano o rurale**

Stato di conservazione: **Buono / discreto**

Uso attuale prevalente **Accessorio alla residenza**

Note:

Utilizzato ☑

Presenza superfetazioni ☐

Presenza ampliamenti ☐

Presenza di elementi incongrui ☐



Foto n. **135A1**



Foto n. **135A2**

ELEMENTI ARCHITETTONICI E DECORATIVI

Paramento della facciata: **Pietra**

Elementi di pregio / di interesse testimoniale:

Elementi e materiali incongrui:

Note:

COMUNE DI VERGATO

CENSIMENTO DEGLI EDIFICI DI INTERESSE STORICO E TESTIMONIALE

Scheda 136

INQUADRAMENTO TERRITORIALE

Territorio: **Rurale** Località: **Cereglio**

Toponimo **Monzone** Via: **Via Monzone**

Centro storico/Nucleo storico: ☐ Complesso edilizio: ☑ Unità edilizie: Principali **2** Accessorie **1**

Contesto vegetazionale: **Prati e alberi** Recinzione ☑

Sistema di accesso: **Accesso da area privata o strada privata**



Carta IGM del 1932-1933 - Scala 1:10.000

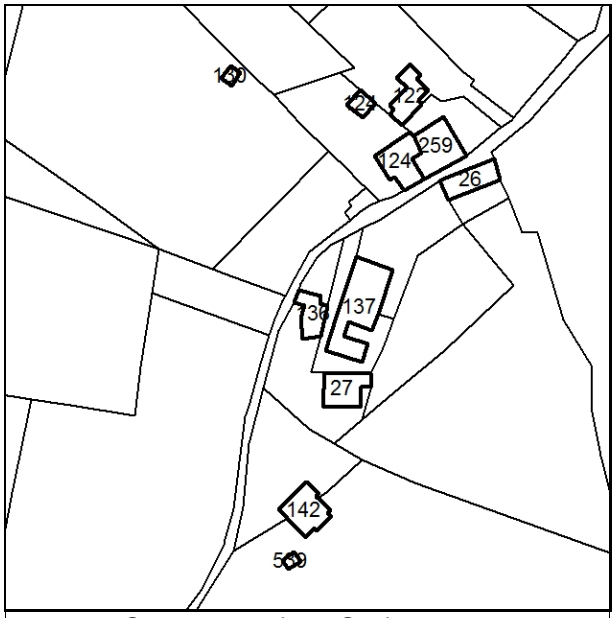

Catasto attuale - Scala 1:2000

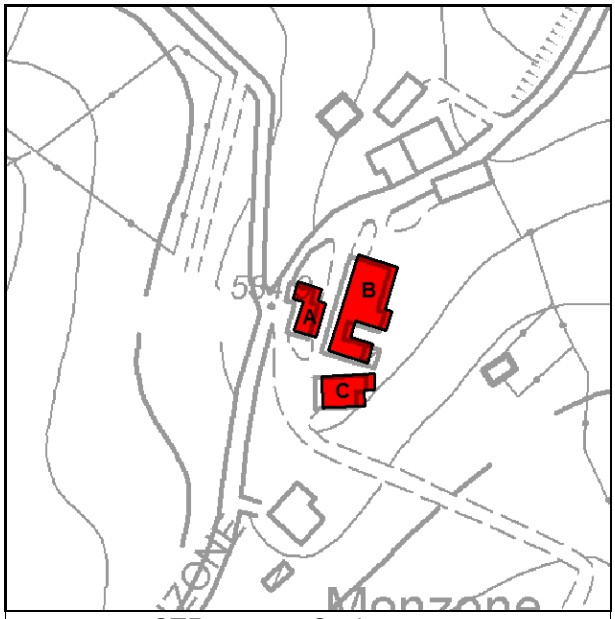

CTR 2013 - Scala 1:2000



Ortofoto AGEA 2011 - Scala 1:2000

Data: rilevatore:

SCHEDA: 136 **EDIFICIO: A**

Località: **Cereglio** Toponimo: **Monzone**

Via: **Via Monzone** Foglio **33** Particelle: **136**

Posizione geografica WGS 1984
Longitutine: **11° 3' 57,408" E** Latitudine: **44° 18' 15,145" N**

Coordinate proiettate ED50 UTM-32N
EST: **664870,18** NORD: **4907933,87**

Tipologia originaria: **Residenza rurale**

Stato di conservazione: **Mediocre**

Uso attuale prevalente **Residenza**

Note:

Utilizzato ☑

Presenza superfetazioni ☐

Presenza ampliamenti ☐

Presenza di elementi incongrui ☐



Foto n. **136A1**



Foto n. **136A2**

ELEMENTI ARCHITETTONICI E DECORATIVI

Paramento della facciata: **Intonaco**

Elementi di pregio / di interesse testimoniale:

Elementi e materiali incongrui: **Aperture, Strutture in c.a. a vista**

Note:

SCHEDA: 136 **EDIFICIO: B**

Località: **Cereglio** Toponimo: **Monzone**

Via: **Via Monzone** Foglio **33** Particelle: **137**

Posizione geografica WGS 1984
Longitutine: **11° 3' 58,065" E** Latitudine: **44° 18' 15,156" N**

Coordinate proiettate ED50 UTM-32N
EST: **664884,73** NORD: **4907934,55**

Tipologia originaria: **Residenza rurale**

Stato di conservazione: **Buono** / **discreto**

Uso attuale prevalente **Residenza**

Note:

Utilizzato ☑

Presenza superfetazioni ☐

Presenza ampliamenti ☐

Presenza di elementi incongrui ☐



Foto n. **136B1**



Foto n. **136B2**

ELEMENTI ARCHITETTONICI E DECORATIVI

Paramento della facciata: **Pietra** / **Intonaco**

Elementi di pregio / di interesse testimoniale:

Elementi e materiali incongrui: **Struttura della copertura in c.a.,Aperture**

Note:

SCHEDA: 136 **EDIFICIO: C**

Località: **Cereglio** Toponimo: **Monzone**

Via: **Via Monzone** Foglio **33** Particelle: **27**

Posizione geografica WGS 1984
Longitutine: **11° 3' 57,827" E** Latitudine: **44° 18' 14,443" N**

Coordinate proiettate ED50 UTM-32N
EST: **664880,02** NORD: **4907912,43**

Tipologia originaria: **Residenza rurale**

Stato di conservazione: **Buono** / **discreto**

Uso attuale prevalente **Residenza**

Note:

Utilizzato ☑

Presenza superfetazioni ☐

Presenza ampliamenti ☐

Presenza di elementi incongrui ☐



Foto n. **136C1**

Foto n. **136C2**

ELEMENTI ARCHITETTONICI E DECORATIVI

Paramento della facciata: **Intonaco**

Elementi di pregio / di interesse testimoniale:

Elementi e materiali incongrui: **Aperture, Davanzali in c.a.**

Note:

COMUNE DI VERGATO

CENSIMENTO DEGLI EDIFICI DI INTERESSE STORICO E TESTIMONIALE

Scheda 138

INQUADRAMENTO TERRITORIALE

Territorio: **Rurale** Località: **Cereglio**

Toponimo **Betlemme** Via: **Via Monzone**

Centro storico/Nucleo storico: ☐ Complesso edilizio: ☑ Unità edilizie: Principali **2** Accessorie **2**

Contesto vegetazionale: **Prati e alberi** Recinzione ☐

Sistema di accesso: **Accesso da area privata o strada privata**

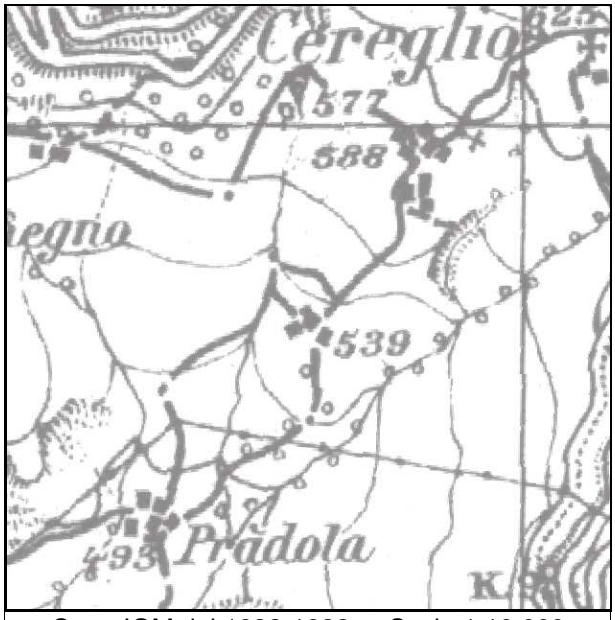

Carta IGM del 1932-1933 - Scala 1:10.000

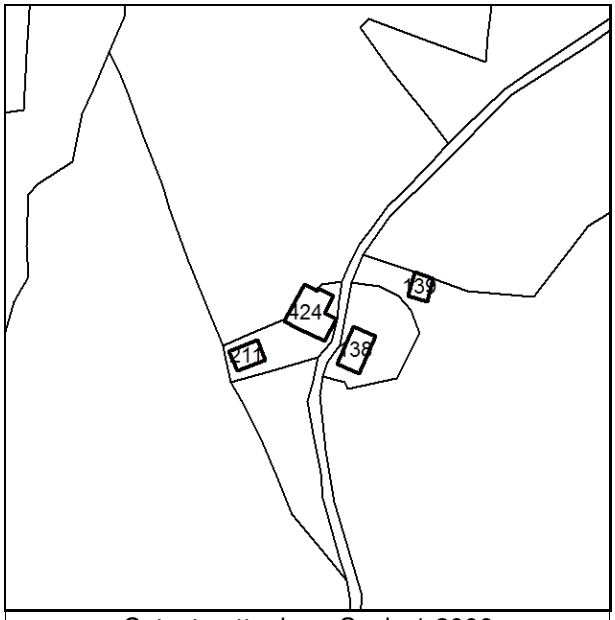

Catasto attuale - Scala 1:2000

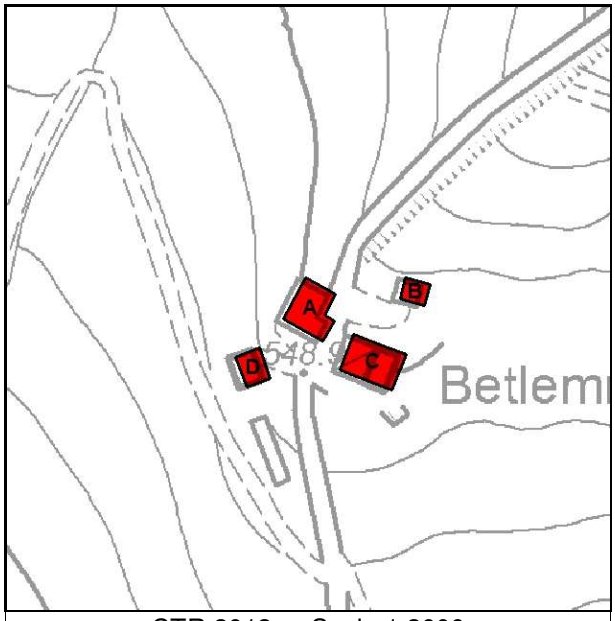

CTR 2013 - Scala 1:2000



Ortofoto AGEA 2011 - Scala 1:2000

Data: rilevatore:

SCHEDA: 138 **EDIFICIO: A**

Località: **Cereglio** Toponimo: **Betlemme**

Via: **Via Monzone** Foglio **30** Particelle: **424**

Posizione geografica WGS 1984
Longitutine: **11° 3' 51,031" E** Latitudine: **44° 18' 9,152" N**

Coordinate proiettate ED50 UTM-32N
EST: **664733,55** NORD: **4907745,4**

Tipologia originaria: **Residenza rurale**

Stato di conservazione: **Buono / discreto**

Uso attuale prevalente **Residenza**

Note:

Utilizzato ☑

Presenza superfetazioni ☐

Presenza ampliamenti ☐

Presenza di elementi incongrui ☐



Foto n. **138A1**



Foto n. **138A2**

ELEMENTI ARCHITETTONICI E DECORATIVI

Paramento della facciata: **Intonaco**

Elementi di pregio / di interesse testimoniale:

Elementi e materiali incongrui: **Scale esterne, Ringhiere, Pensilina sovraporta, Aperture, Sopraelevazioni**

Note:

SCHEDA: 138 EDIFICIO: C

Località: **Cereglio** Toponimo: **Betlemme**

Via: **Via Monzone** Foglio **33** Particelle: **138**

Posizione geografica WGS 1984
Longitutine: **11° 3' 51,751" E** Latitudine: **44° 18' 8,689" N**

Coordinate proiettate ED50 UTM-32N
EST: **664749,85** NORD: **4907731,49**

Tipologia originaria: **Residenza rurale**

Stato di conservazione: **Mediocre**

Uso attuale prevalente **Residenza**

Note:

Utilizzato ☑

Presenza superfetazioni ☐

Presenza ampliamenti ☑

Presenza di elementi incongrui ☐



Foto n. **138C1**



Foto n. **138C2**

ELEMENTI ARCHITETTONICI E DECORATIVI

Paramento della facciata: **Pietra** / **Intonaco**

Elementi di pregio / di interesse testimoniale:

Elementi e materiali incongrui: **Aperture per autorimessa, Tetto a falde sfalsate, Copertura in eternit** / **lamiera**

Note:

SCHEDA: 138 EDIFICIO: D

Località: **Cereglio** Toponimo: **Betlemme**

Via: **Via Monzone** Foglio **30** Particelle: **211**

Posizione geografica WGS 1984
Longitutine: **11° 3' 50,316" E** Latitudine: **44° 18' 8,668" N**

Coordinate proiettate ED50 UTM-32N
EST: **664718,09** NORD: **4907730,07**

Tipologia originaria: **Manufatto accessorio urbano o rurale**

Stato di conservazione: **Mediocre**

Uso attuale prevalente **Accessorio alla residenza**

Note:

Utilizzato ☑

Presenza superfetazioni ☐

Presenza ampliamenti ☐

Presenza di elementi incongrui ☐



Foto n. **138D1**

Foto n. **138D2**

ELEMENTI ARCHITETTONICI E DECORATIVI

Paramento della facciata: **Pietra** / **Mattoni**

Elementi di pregio / di interesse testimoniale:

Elementi e materiali incongrui: **Tamponamenti**

Note:

COMUNE DI VERGATO

CENSIMENTO DEGLI EDIFICI DI INTERESSE STORICO E TESTIMONIALE

Scheda 139

INQUADRAMENTO TERRITORIALE

Territorio: **Rurale** Località: **Pradola**

Toponimo **Pradola** Via: **Via Monzone**

Centro storico/Nucleo storico: ☐ Complesso edilizio: ☐ Unità edilizie: Principali **0** Accessorie **0**

Contesto vegetazionale: Recinzione ☐

Sistema di accesso: **Accesso da area privata o strada privata**



Carta IGM del 1932-1933 - Scala 1:10.000

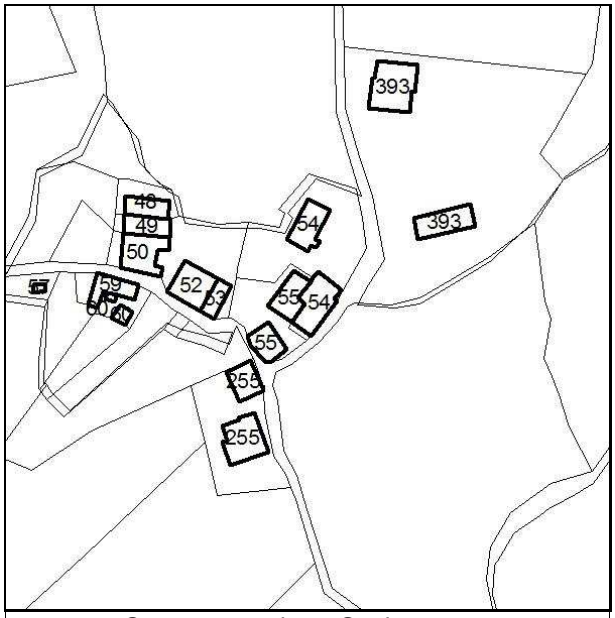

Catasto attuale - Scala 1:2000

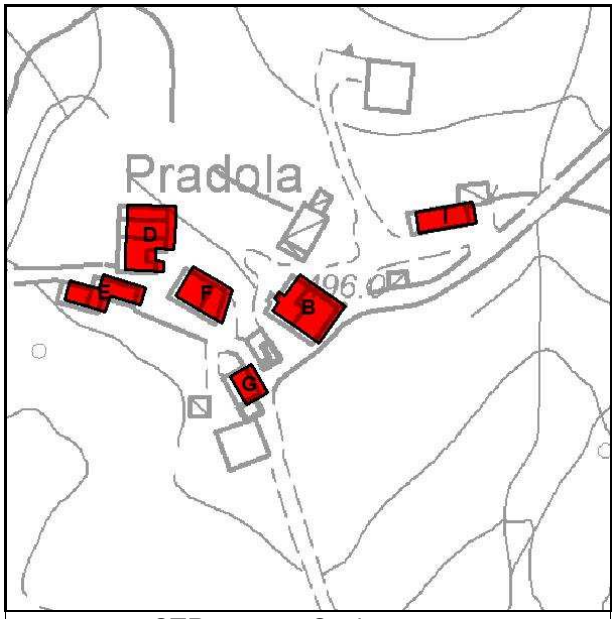

CTR 2013 - Scala 1:2000



Ortofoto AGEA 2011 - Scala 1:2000

Data: rilevatore:

SCHEDA: 139 EDIFICIO: B

Località: **Pradola** Toponimo: **Pradola**

Via: **Via Monzone** Foglio **31** Particelle: **54,55**

Posizione geografica WGS 1984
Longitutine: **11° 3' 42,334" E** Latitudine: **44° 18' 0,901" N**

Coordinate proiettate ED50 UTM-32N
EST: **664547,25** NORD: **4907485,95**

Tipologia originaria: **Residenza rurale**

Stato di conservazione: **Buono / discreto**

Uso attuale prevalente **Residenza**

Note:

Utilizzato ☑

Presenza superfetazioni ☐

Presenza ampliamenti ☐

Presenza di elementi incongrui ☐



Foto n. **139B1**



Foto n. **139B2**

ELEMENTI ARCHITETTONICI E DECORATIVI

Paramento della facciata: **Pietra, Intonaco**

Elementi di pregio / di interesse testimoniale: **Angolari in pietra, Contrafforte**

Elementi e materiali incongrui: **Aperture, Infissi in lamiera/PVC/alluminio**

Note:

SCHEDA: 139 EDIFICIO: D

Località: **Pradola** Toponimo: **Pradola**

Via: **Via Monzone** Foglio **31** Particelle: **48,49,50**

Posizione geografica WGS 1984
Longitutine: **11° 3' 40,441" E** Latitudine: **44° 18' 1,561" N**

Coordinate proiettate ED50 UTM-32N
EST: **664504,79** NORD: **4907505,28**

Tipologia originaria: **Residenza rurale**

Stato di conservazione: **Buono / discreto**

Uso attuale prevalente **Residenza**

Note:

Utilizzato ☑

Presenza superfetazioni ☐

Presenza ampliamenti ☐

Presenza di elementi incongrui ☐



Foto n. **139D1**



Foto n. **139D2**

ELEMENTI ARCHITETTONICI E DECORATIVI

Paramento della facciata: **Pietra**

Elementi di pregio / di interesse testimoniale: **Cornici marcapiano in pietra o mattoni, Cornici su aperture, Contrafforte**

Elementi e materiali incongrui: **Tamponamenti**

Note:

SCHEDA: 139 EDIFICIO: E

Località: **Pradola** Toponimo: **Pradola**

Via: **Via Monzone** Foglio **31** Particelle: **59,60**

Posizione geografica WGS 1984
Longitutine: **11° 3' 39,894" E** Latitudine: **44° 18' 1,078" N**

Coordinate proiettate ED50 UTM-32N
EST: **664493,05** NORD: **4907490,07**

Tipologia originaria: **Edificio residenziale urbano**

Stato di conservazione: **Mediocre**

Uso attuale prevalente **Accessorio alla residenza**

Note:

Utilizzato ☑

Presenza superfetazioni ☐

Presenza ampliamenti ☐

Presenza di elementi incongrui ☐



Foto n. **139E1**



Foto n. **139E2**

ELEMENTI ARCHITETTONICI E DECORATIVI

Paramento della facciata: **Pietra** / **Intonaco**

Elementi di pregio / di interesse testimoniale: **Contrafforte**

Elementi e materiali incongrui:

Note:

SCHEDA: 139 EDIFICIO: F

Località: **Pradola** Toponimo: **Pradola**

Via: **Via Monzone** Foglio **31** Particelle: **52,53**

Posizione geografica WGS 1984
Longitutine: **11° 3' 41,106" E** Latitudine: **44° 18' 1,048" N**

Coordinate proiettate ED50 UTM-32N
EST: **664519,91** NORD: **4907489,8**

Tipologia originaria: **Stalla/fienile**

Stato di conservazione: **Cattivo**

Uso attuale prevalente **Agricoltura e allevamento**

Note:

Utilizzato ☐

Presenza superfetazioni ☐

Presenza ampliamenti ☐

Presenza di elementi incongrui ☐



Foto n. **139F1**



Foto n. **139F2**

ELEMENTI ARCHITETTONICI E DECORATIVI

Paramento della facciata: **Pietra**

Elementi di pregio / di interesse testimoniale:

Elementi e materiali incongrui:

Note:

COMUNE DI VERGATO

CENSIMENTO DEGLI EDIFICI DI INTERESSE STORICO E TESTIMONIALE

Scheda 141

INQUADRAMENTO TERRITORIALE

Territorio: **Rurale** Località: **Cereglio**

Toponimo **Casa Cantoniera** Via: **Via Provinciale Vergato - Zocca**

Centro storico/Nucleo storico: ☐ Complesso edilizio: ☑ Unità edilizie: Principali **1** Accessorie **1**

Contesto vegetazionale: **Prati e alberi** Recinzione ☑

Sistema di accesso: **Accesso da area privata o strada privata**

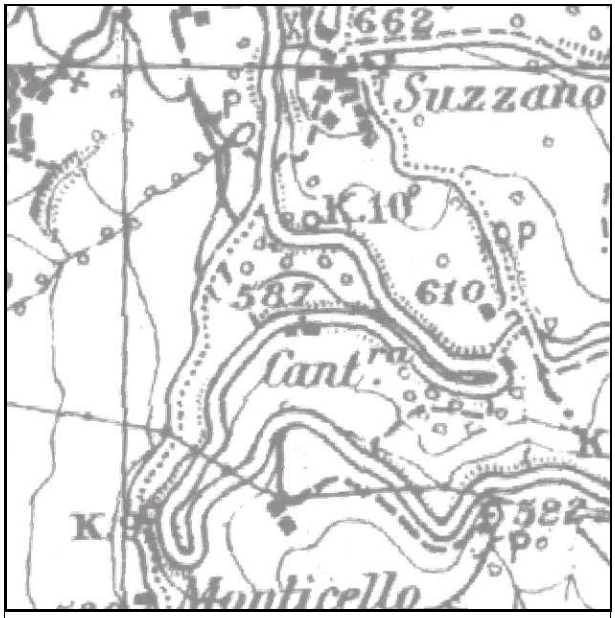

Carta IGM del 1932-1933 - Scala 1:10.000

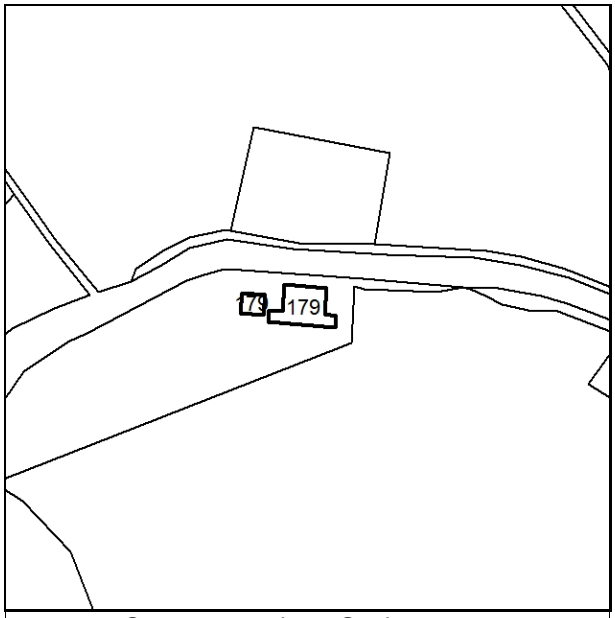

Catasto attuale - Scala 1:2000

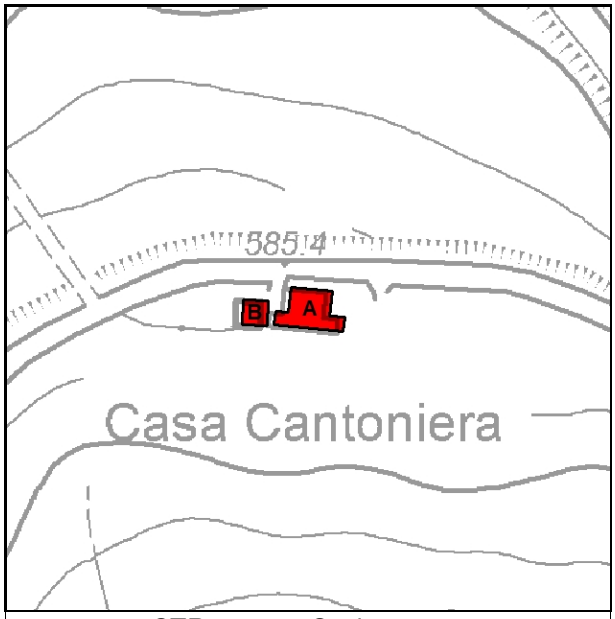

CTR 2013 - Scala 1:2000



Ortofoto AGEA 2011 - Scala 1:2000

Data: rilevatore:

SCHEDA: 141 **EDIFICIO: A**

Località: **Cereglio** Toponimo: **Casa Cantoniera**

Via: **Via Provinciale Vergato - Zocca** Foglio **33** Particelle: **179**

Posizione geografica WGS 1984
Longitutine: **11° 4' 14,716" E** Latitudine: **44° 18' 6,174" N**

Coordinate proiettate ED50 UTM-32N
EST: **665260,66** NORD: **4907666,73**

Tipologia originaria: **Residenza rurale**

Stato di conservazione: **Buono / discreto**

Uso attuale prevalente **Residenza**

Note:

Utilizzato ☑

Presenza superfetazioni ☐

Presenza ampliamenti ☐

Presenza di elementi incongrui ☐



Foto n. **141A1**



Foto n. **141A2**

ELEMENTI ARCHITETTONICI E DECORATIVI

Paramento della facciata: **Pietra**

Elementi di pregio / di interesse testimoniale: **Cornici marcapiano in pietra o mattoni, Cornici su aperture**

Elementi e materiali incongrui: **Pensilina sovraporta**

Note: **Casa Cantoniera della Strada Provinciale.**

SCHEDA: 141 EDIFICIO: B

Località: **Cereglio** Toponimo: **Casa Cantoniera**

Via: **Via Provinciale Vergato - Zocca** Foglio **33** Particelle: **179**

Posizione geografica WGS 1984
Longitutine: **11° 4' 14,059" E** Latitudine: **44° 18' 6,172" N**

Coordinate proiettate ED50 UTM-32N
EST: **665246,12** NORD: **4907666,3**

Tipologia originaria: **Manufatto accessorio urbano o rurale**

Stato di conservazione: **Buono / discreto**

Uso attuale prevalente **Accessorio alla residenza**

Note:

Utilizzato ☑

Presenza superfetazioni ☐

Presenza ampliamenti ☐

Presenza di elementi incongrui ☐



Foto n. **141B1**

Foto n. **141B2**

ELEMENTI ARCHITETTONICI E DECORATIVI

Paramento della facciata: **Pietra**

Elementi di pregio / di interesse testimoniale:

Elementi e materiali incongrui: **Aperture per autorimessa**

Note:

COMUNE DI VERGATO

CENSIMENTO DEGLI EDIFICI DI INTERESSE STORICO E TESTIMONIALE

Scheda 142

INQUADRAMENTO TERRITORIALE

Territorio: **Rurale** Località: **Cereglio**

Toponimo Via: **Via Provinciale Vergato - Zocca**

Centro storico/Nucleo storico: ☐ Complesso edilizio: ☑ Unità edilizie: Principali **1** Accessorie **1**

Contesto vegetazionale: **Prati e alberi** Recinzione ☐

Sistema di accesso: **Accesso da area privata o strada privata**

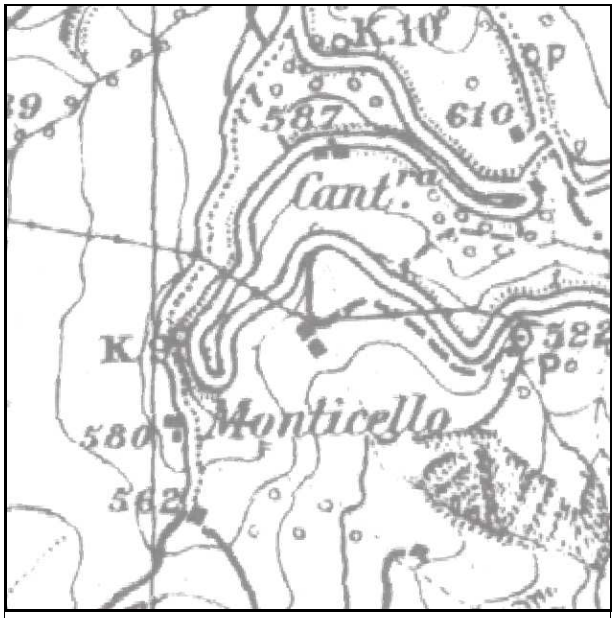

Carta IGM del 1932-1933 - Scala 1:10.000

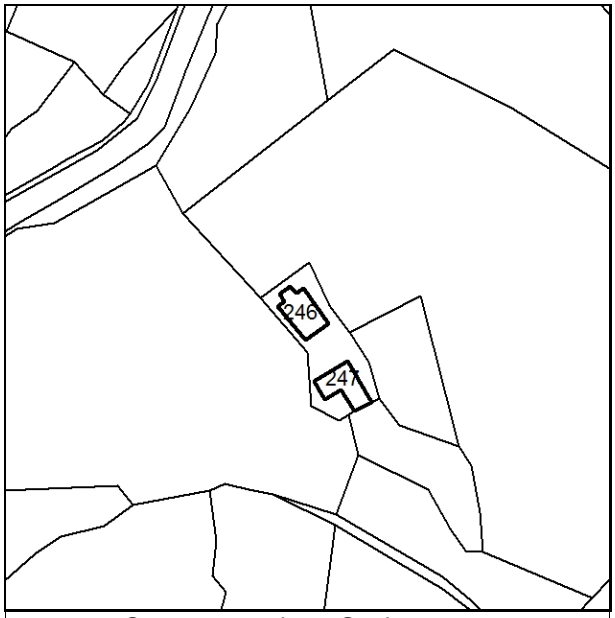

Catasto attuale - Scala 1:2000

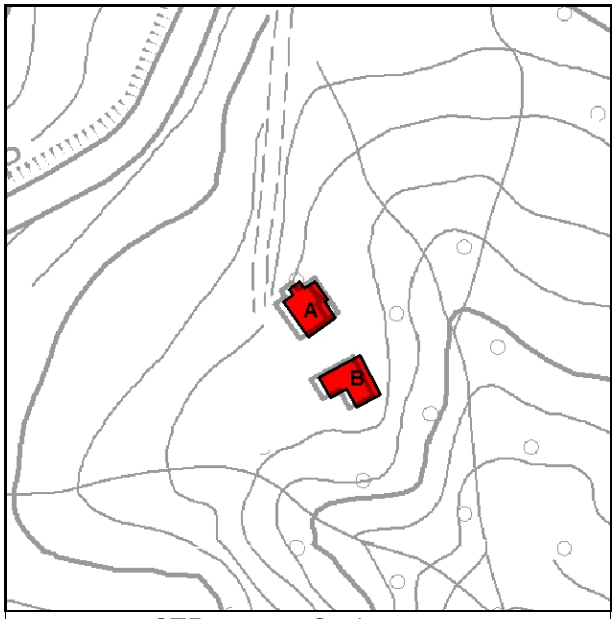

CTR 2013 - Scala 1:2000



Ortofoto AGEA 2011 - Scala 1:2000

Data: rilevatore:

SCHEDA: 142 EDIFICIO: A

Località: **Cereglio** Toponimo:

Via: **Via Provinciale Vergato - Zocca** Foglio **33** Particelle: **246**

Posizione geografica WGS 1984
Longitutine: **11° 4' 12,686" E** Latitudine: **44° 17' 58,607" N**

Coordinate proiettate ED50 UTM-32N
EST: **665221,59** NORD: **4907432,13**

Tipologia originaria: **Residenza rurale**

Stato di conservazione: **Mediocre**

Uso attuale prevalente **Residenza**

Note:

Utilizzato ☑

Presenza superfetazioni ☑

Presenza ampliamenti ☐

Presenza di elementi incongrui ☐



Foto n. **142A1**

Foto n. **142A2**

ELEMENTI ARCHITETTONICI E DECORATIVI

Paramento della facciata: **Intonaco**

Elementi di pregio / di interesse testimoniale:

Elementi e materiali incongrui:

Note:

SCHEDA: 142 EDIFICIO: B

Località: **Cereglio** Toponimo:

Via: **Via Provinciale Vergato - Zocca** Foglio **33** Particelle: **247**

Posizione geografica WGS 1984
Longitutine: **11° 4' 13,168" E** Latitudine: **44° 17' 57,964" N**

Coordinate proiettate ED50 UTM-32N
EST: **665232,77** NORD: **4907412,57**

Tipologia originaria: **Stalla/fienile**

Stato di conservazione: **Cattivo**

Uso attuale prevalente **Agricoltura e allevamento**

Note:

Utilizzato ☑

Presenza superfetazioni ☑

Presenza ampliamenti ☐

Presenza di elementi incongrui ☐



Foto n. **142B1**

Foto n. **142B2**

ELEMENTI ARCHITETTONICI E DECORATIVI

Paramento della facciata: **Mattoni** / **Intonaco**

Elementi di pregio / di interesse testimoniale:

Elementi e materiali incongrui:

Note:

COMUNE DI VERGATO

CENSIMENTO DEGLI EDIFICI DI INTERESSE STORICO E TESTIMONIALE

Scheda 158

INQUADRAMENTO TERRITORIALE

Territorio: **Rurale** Località: **Cereglio**

Toponimo Via: **Via dello Sport**

Centro storico/Nucleo storico: ☐ Complesso edilizio: ☑ Unità edilizie: Principali **2** Accessorie

Contesto vegetazionale: **Prati e alberi** Recinzione ☐

Sistema di accesso: **Accesso da area privata o strada privata**



Carta IGM del 1932-1933 - Scala 1:10.000



Catasto attuale - Scala 1:2000

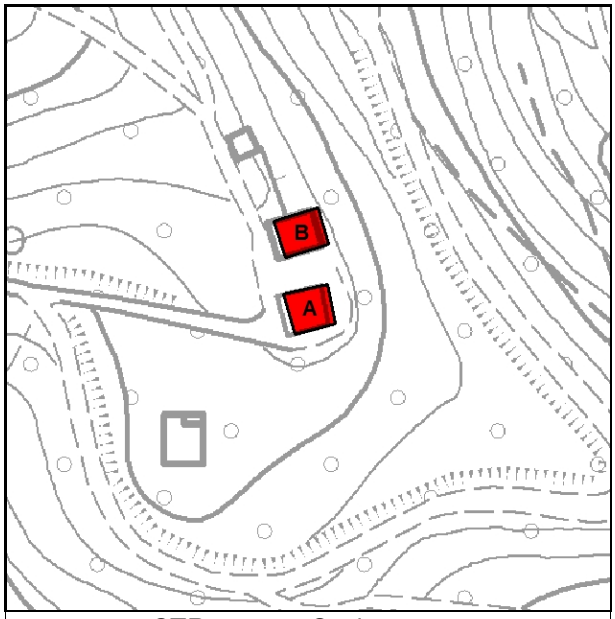

CTR 2013 - Scala 1:2000



Ortofoto AGEA 2011 - Scala 1:2000

Data: rilevatore:

SCHEDA: 158 **EDIFICIO: A**

Località: **Cereglio** Toponimo:

Via: **Via dello Sport** Foglio **33** Particelle: **262**

Posizione geografica WGS 1984
Longitutine: **11° 4' 46,488" E** Latitudine: **44° 18' 6,726" N**

Coordinate proiettate ED50 UTM-32N
EST: **665964,24** NORD: **4907701,58**

Tipologia originaria: **Residenza rurale**

Stato di conservazione: **Buono / discreto**

Uso attuale prevalente **Residenza**

Note:

Utilizzato ☑

Presenza superfetazioni ☐

Presenza ampliamenti ☐

Presenza di elementi incongrui ☐



Foto n. **158A1**



Foto n. **158A2**

ELEMENTI ARCHITETTONICI E DECORATIVI

Paramento della facciata: **Intonaco**

Elementi di pregio / di interesse testimoniale:

Elementi e materiali incongrui: **Infissi in lamiera/PVC/alluminio, Aperture**

Note:

COMUNE DI VERGATO

CENSIMENTO DEGLI EDIFICI DI INTERESSE STORICO E TESTIMONIALE

Scheda 160

INQUADRAMENTO TERRITORIALE

Territorio: **Rurale** Località: **Susano**

Toponimo Via: **Via Provinciale Vergato - Zocca**

Centro storico/Nucleo storico: ☐ Complesso edilizio: ☑ Unità edilizie: Principali **1** Accessorie **1**

Contesto vegetazionale: **Bosco e prati** Recinzione ☑

Sistema di accesso: **Accesso da area privata o strada privata**

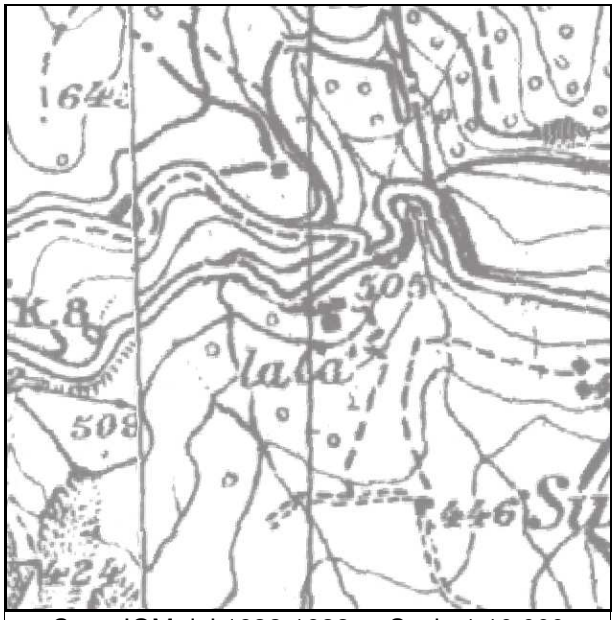

Carta IGM del 1932-1933 - Scala 1:10.000

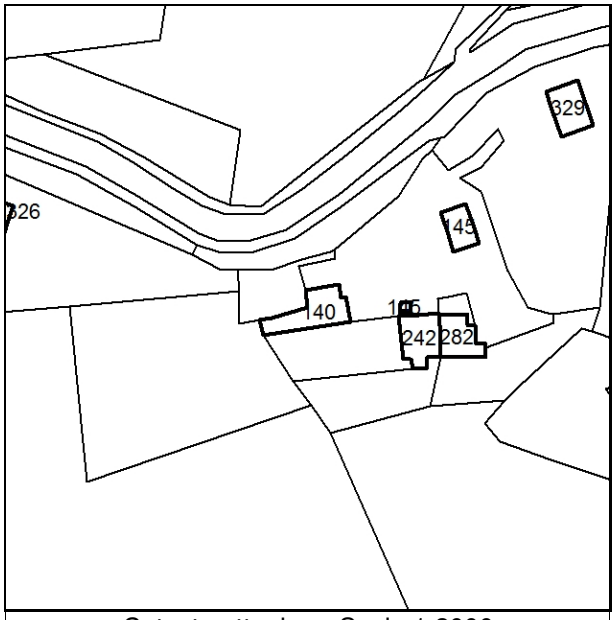

Catasto attuale - Scala 1:2000

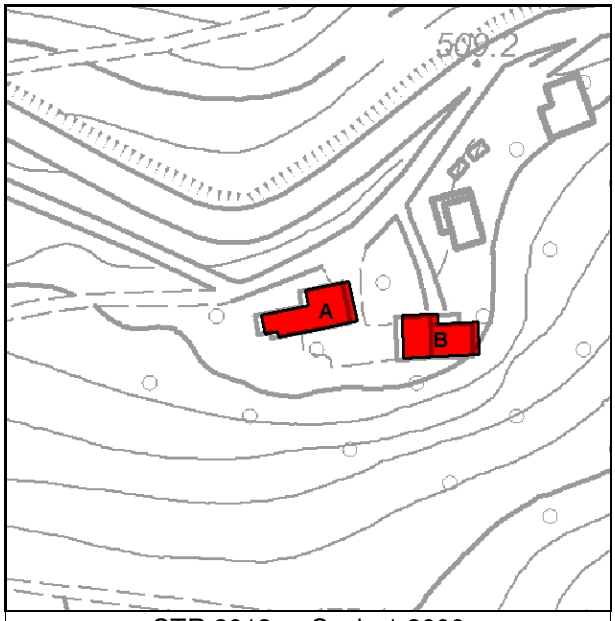

CTR 2013 - Scala 1:2000



Ortofoto AGEA 2011 - Scala 1:2000

Data: rilevatore:

SCHEDA: 160 **EDIFICIO: A**

Località: **Susano** Toponimo:

Via: **Via Provinciale Vergato - Zocca** Foglio **35** Particelle: **140**

Posizione geografica WGS 1984
Longitutine: **11° 4' 48,074" E** Latitudine: **44° 17' 59,955" N**

Coordinate proiettate ED50 UTM-32N
EST: **666004,7** NORD: **4907493,56**

Tipologia originaria: **Stalla/fienile**

Stato di conservazione: **Forte degrado**

Uso attuale prevalente

Note:

Utilizzato ☑

Presenza superfetazioni ☐

Presenza ampliamenti ☐

Presenza di elementi incongrui ☐



Foto n. **160A1**



Foto n. **160A2**

ELEMENTI ARCHITETTONICI E DECORATIVI

Paramento della facciata: **Pietra**

Elementi di pregio / di interesse testimoniale:

Elementi e materiali incongrui: **Infissi in lamiera/PVC/alluminio**

Note:

SCHEDA: 160 EDIFICIO: B

Località: **Susano** Toponimo:

Via: **Via Provinciale Vergato - Zocca** Foglio **35** Particelle: **242,282**

Posizione geografica WGS 1984
Longitutine: **11° 4' 49,543" E** Latitudine: **44° 17' 59,709" N**

Coordinate proiettate ED50 UTM-32N
EST: **666037,43** NORD: **4907486,79**

Tipologia originaria: **Residenza rurale**

Stato di conservazione: **Cattivo**

Uso attuale prevalente **Residenza**

Note:

Utilizzato ☑

Presenza superfetazioni ☐

Presenza ampliamenti ☐

Presenza di elementi incongrui ☐



Foto n. **160B1**

Foto n. **160B2**

ELEMENTI ARCHITETTONICI E DECORATIVI

Paramento della facciata:

Elementi di pregio / di interesse testimoniale: **Manto di copertura con tegole/coppi, Cornici su aperture, Arco portale di accesso in pietra, Stemmi, lapidi, edicole murarie, nicchie per statue**

Elementi e materiali incongrui:

Note:

COMUNE DI VERGATO

CENSIMENTO DEGLI EDIFICI DI INTERESSE STORICO E TESTIMONIALE

Scheda 162

INQUADRAMENTO TERRITORIALE

Territorio: **Rurale** Località: **Chiesa Nuova**

Toponimo **Cere di sotto** Via: **Via Savigno**

Centro storico/Nucleo storico: ☐ Complesso edilizio: ☑ Unità edilizie: Principali **4** Accessorie **0**

Contesto vegetazionale: **Prati e alberi** Recinzione ☑

Sistema di accesso: **Accesso da area privata o strada privata**

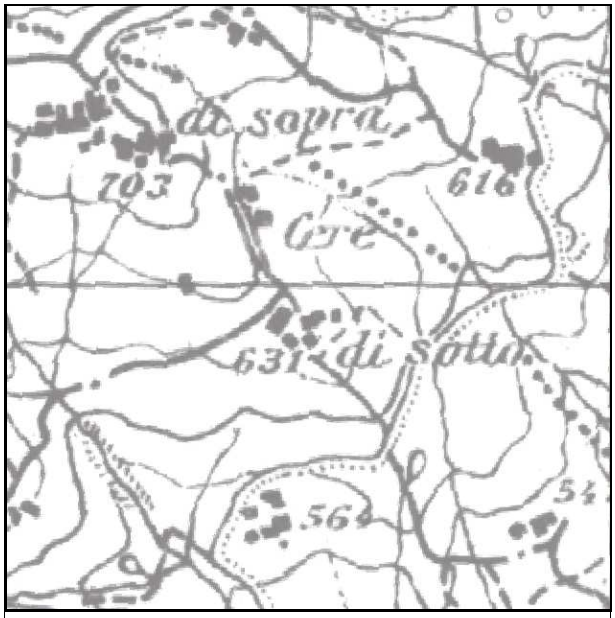

Carta IGM del 1932-1933 - Scala 1:10.000

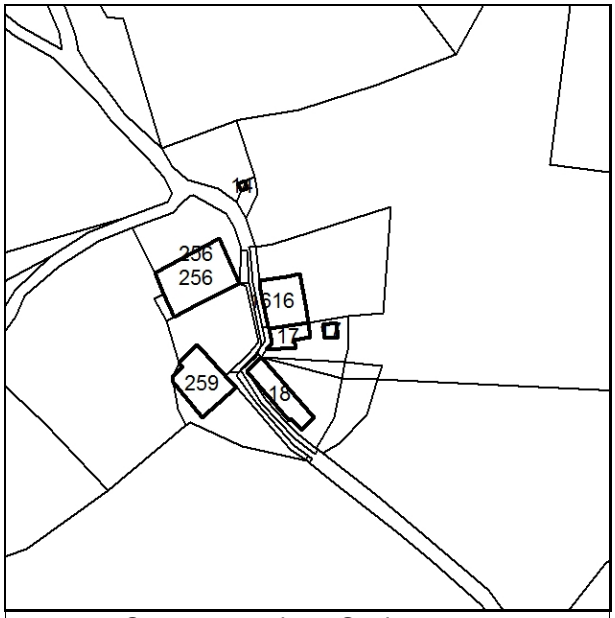

Catasto attuale - Scala 1:2000

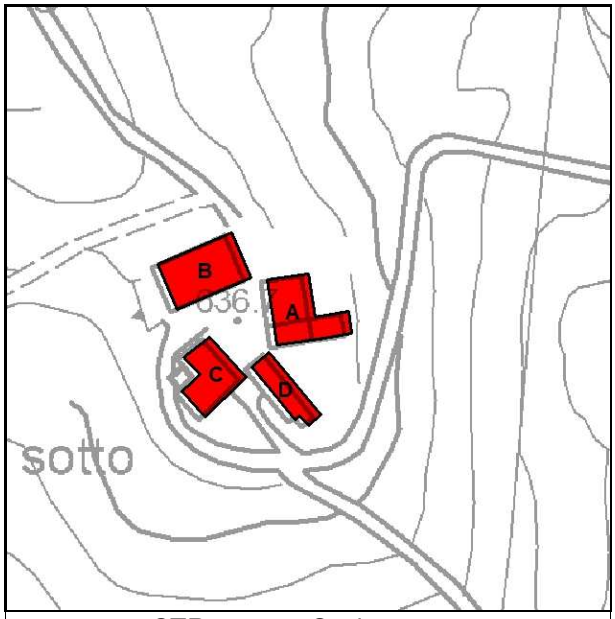

CTR 2013 - Scala 1:2000



Ortofoto AGEA 2011 - Scala 1:2000

Data: rilevatore:

SCHEDA: 162 **EDIFICIO: A**

Località: **Chiesa Nuova** Toponimo: **Cere di sotto**

Via: **Via Savigno** Foglio **13** Particelle: **16,17**

Posizione geografica WGS 1984
Longitutine: **11° 5' 17,897" E** Latitudine: **44° 19' 19,302" N**

Coordinate proiettate ED50 UTM-32N
EST: **666603,16** NORD: **4909958,57**

Tipologia originaria: **Residenza rurale + stalla / fienile**

Stato di conservazione: **Mediocre**

Uso attuale prevalente **Residenza**

Note:

Utilizzato ☑

Presenza superfetazioni ☐

Presenza ampliamenti ☐

Presenza di elementi incongrui ☐



Foto n. **162A1**

Foto n. **162A2**

ELEMENTI ARCHITETTONICI E DECORATIVI

Paramento della facciata: **Pietra**

Elementi di pregio / di interesse testimoniale: **Stemmi, lapidi, edicole murarie, nicchie per statue votive, rosoni**

Elementi e materiali incongrui: **Aperture, Scale esterne**

Note:

SCHEDA: 162 EDIFICIO: B

Località: **Chiesa Nuova** Toponimo: **Cere di sotto**

Via: **Via Savigno** Foglio **11** Particelle: **256**

Posizione geografica WGS 1984
Longitutine: **11° 5' 16,753" E** Latitudine: **44° 19' 19,679" N**

Coordinate proiettate ED50 UTM-32N
EST: **666577,53** NORD: **4909969,56**

Tipologia originaria: **Residenza rurale + stalla / fienile**

Stato di conservazione: **Buono / discreto**

Uso attuale prevalente **Residenza**

Note:

Utilizzato ☑

Presenza superfetazioni ☐

Presenza ampliamenti ☐

Presenza di elementi incongrui ☐



Foto n. **162B1**



Foto n. **162B2**

ELEMENTI ARCHITETTONICI E DECORATIVI

Paramento della facciata: **Pietra**

Elementi di pregio / di interesse testimoniale: **Arco portale di accesso in pietra**

Elementi e materiali incongrui: **Tamponamenti, Strutture in c.a. a vista, Portone in lamiera/PVC/alluminio, Aperture per autorimessa**

Note:

COMUNE DI VERGATO

CENSIMENTO DEGLI EDIFICI DI INTERESSE STORICO E TESTIMONIALE

Scheda 164

INQUADRAMENTO TERRITORIALE

Territorio: **Rurale** Località: **Chiesa Nuova**

Toponimo **Caradella** Via: **Via Crocetta**

Centro storico/Nucleo storico: ☐ Complesso edilizio: ☑ Unità edilizie: Principali **1** Accessorie **1**

Contesto vegetazionale: **Prati e alberi** Recinzione ☐

Sistema di accesso: **Accesso da area privata o strada privata**



Carta IGM del 1932-1933 - Scala 1:10.000

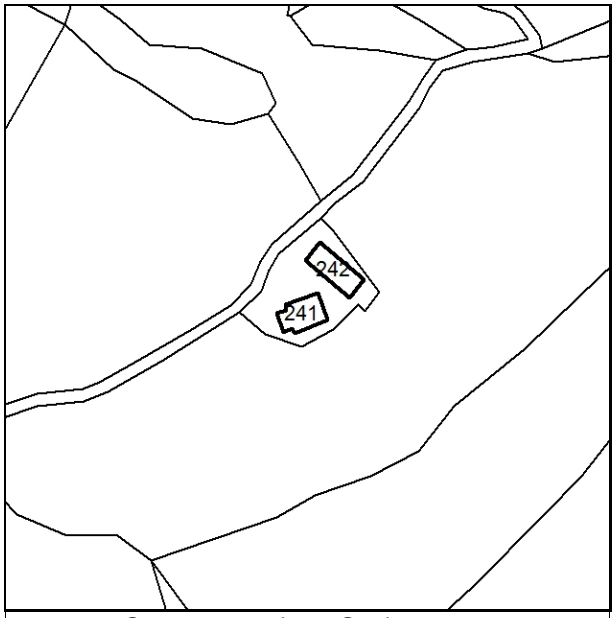

Catasto attuale - Scala 1:2000

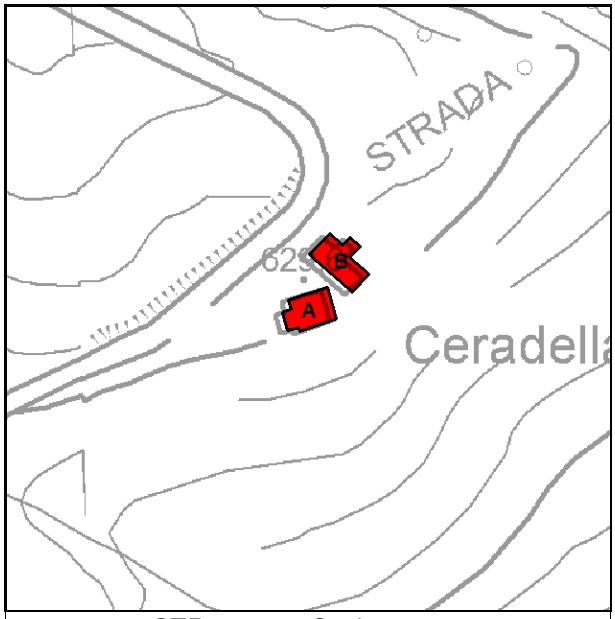

CTR 2013 - Scala 1:2000



Ortofoto AGEA 2011 - Scala 1:2000

Data: rilevatore:

SCHEDA: 164 EDIFICIO: A

Località: **Chiesa Nuova** Toponimo: **Caradella**

Via: **Via Crocetta** Foglio **11** Particelle: **241**

Posizione geografica WGS 1984
Longitutine: **11° 4' 59,235" E** Latitudine: **44° 19' 11,814" N**

Coordinate proiettate ED50 UTM-32N
EST: **666195,67** NORD: **4909717,03**

Tipologia originaria: **Residenza rurale**

Stato di conservazione: **Buono** / **discreto**

Uso attuale prevalente **Residenza**

Note:

Utilizzato ☑

Presenza superfetazioni ☐

Presenza ampliamenti ☐

Presenza di elementi incongrui ☐



Foto n. **164A1**



Foto n. **164A2**

ELEMENTI ARCHITETTONICI E DECORATIVI

Paramento della facciata: **Pietra**

Elementi di pregio / di interesse testimoniale:

Elementi e materiali incongrui:

Note:

COMUNE DI VERGATO

CENSIMENTO DEGLI EDIFICI DI INTERESSE STORICO E TESTIMONIALE

Scheda 165

INQUADRAMENTO TERRITORIALE

Territorio: **Rurale** Località: **Chiesa Nuova**

Toponimo **Roncaglia** Via: **Via Savigno**

Centro storico/Nucleo storico: ☐ Complesso edilizio: ☑ Unità edilizie: Principali **1** Accessorie **2**

Contesto vegetazionale: **Bosco e prati** Recinzione ☐

Sistema di accesso: **Accesso da area privata o strada privata**

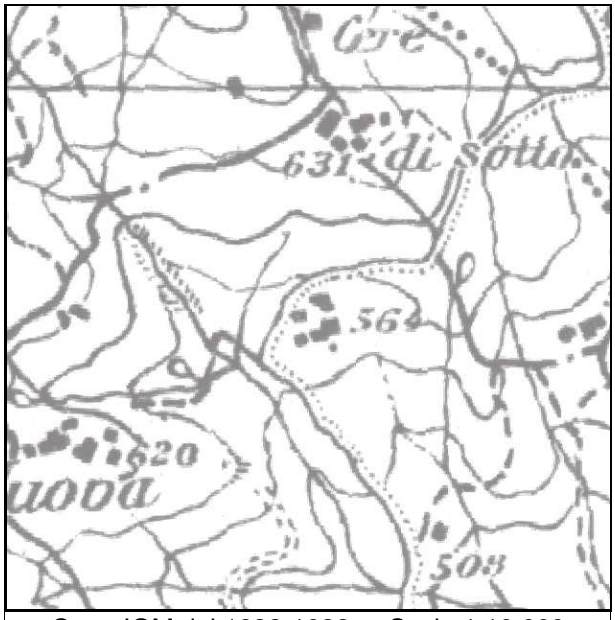

Carta IGM del 1932-1933 - Scala 1:10.000



Catasto attuale - Scala 1:2000

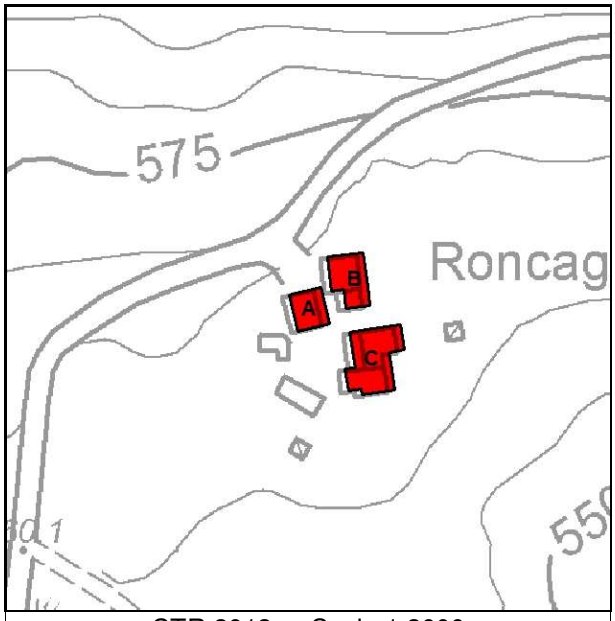

CTR 2013 - Scala 1:2000



Ortofoto AGEA 2011 - Scala 1:2000

Data: rilevatore:

SCHEDA: 165 EDIFICIO: A

Località: **Chiesa Nuova** Toponimo: **Roncaglia**

Via: **Via Savigno** Foglio **11** Particelle: **331**

Posizione geografica WGS 1984
Longitutine: **11° 5' 14,757" E** Latitudine: **44° 19' 10,928" N**

Coordinate proiettate ED50 UTM-32N
EST: **666540,19** NORD: **4909698,43**

Tipologia originaria: **Stalla/fienile**

Stato di conservazione: **Cattivo**

Uso attuale prevalente **Agricoltura e allevamento**

Note:

Utilizzato ☑

Presenza superfetazioni ☐

Presenza ampliamenti ☐

Presenza di elementi incongrui ☐



Foto n. **165A1**



Foto n. **165A2**

ELEMENTI ARCHITETTONICI E DECORATIVI

Paramento della facciata: **Pietra** / **Mattoni**

Elementi di pregio / di interesse testimoniale:

Elementi e materiali incongrui: **Aperture, Tamponamenti**

Note:

SCHEDA: 165 EDIFICIO: B

Località: **Chiesa Nuova** Toponimo: **Roncaglia**

Via: **Via Savigno** Foglio **11** Particelle: **329,330**

Posizione geografica WGS 1984
Longitutine: **11° 5' 15,252" E** Latitudine: **44° 19' 11,182" N**

Coordinate proiettate ED50 UTM-32N
EST: **666550,95** NORD: **4909706,53**

Tipologia originaria: **Manufatto accessorio urbano o rurale**

Stato di conservazione: **Mediocre**

Uso attuale prevalente **Accessorio alla residenza**

Note:

Utilizzato ☐

Presenza superfetazioni ☐

Presenza ampliamenti ☐

Presenza di elementi incongrui ☐



Foto n. **165B1**



Foto n. **165B2**

ELEMENTI ARCHITETTONICI E DECORATIVI

Paramento della facciata: **Pietra**

Elementi di pregio / di interesse testimoniale:

Elementi e materiali incongrui:

Note:

SCHEDA: 165 **EDIFICIO: C**

Località: **Chiesa Nuova** Toponimo: **Roncaglia**

Via: **Via Savigno** Foglio **11** Particelle: **333,334,335**

Posizione geografica WGS 1984
Longitutine: **11° 5' 15,511" E** Latitudine: **44° 19' 10,488" N**

Coordinate proiettate ED50 UTM-32N
EST: **666557,23** NORD: **4909685,27**

Tipologia originaria: **Residenza rurale**

Stato di conservazione: **Cattivo**

Uso attuale prevalente **Residenza**

Note:

Utilizzato ☑

Presenza superfetazioni ☐

Presenza ampliamenti ☐

Presenza di elementi incongrui ☐



Foto n. **165C1**

Foto n. **165C2**

ELEMENTI ARCHITETTONICI E DECORATIVI

Paramento della facciata: **Intonaco, Pietra**

Elementi di pregio / di interesse testimoniale:

Elementi e materiali incongrui: **Strutture in c.a. a vista, Scale esterne**

Note:

COMUNE DI VERGATO

CENSIMENTO DEGLI EDIFICI DI INTERESSE STORICO E TESTIMONIALE

Scheda 167

INQUADRAMENTO TERRITORIALE

Territorio: **Rurale** Località: **Chiesa Nuova**

Toponimo **Il Poggio** Via: **Via Poggio**

Centro storico/Nucleo storico: ☐ Complesso edilizio: ☑ Unità edilizie: Principali **1** Accessorie **3**

Contesto vegetazionale: **Prati e alberi** Recinzione ☐

Sistema di accesso: **Accesso da area privata o strada privata**

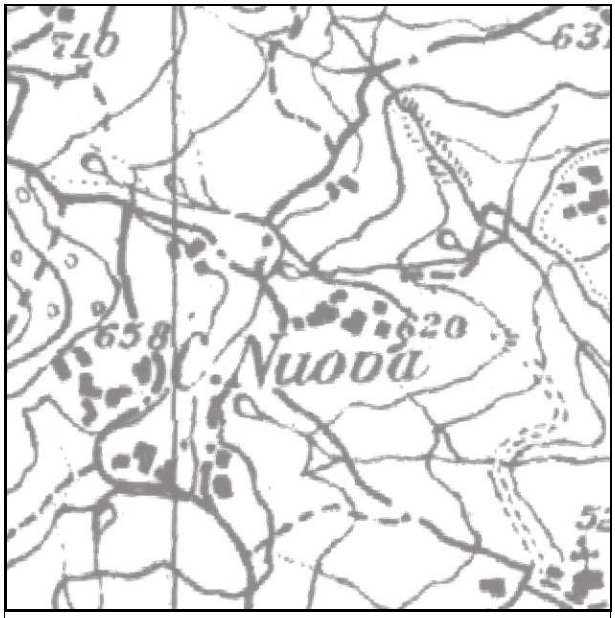

Carta IGM del 1932-1933 - Scala 1:10.000

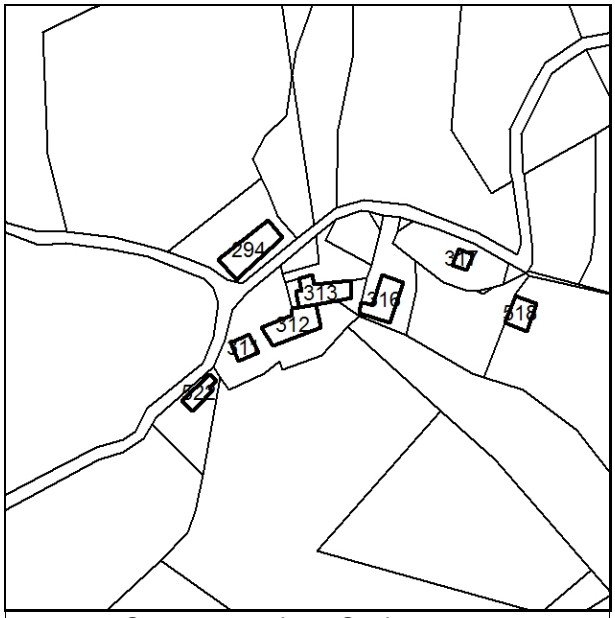

Catasto attuale - Scala 1:2000

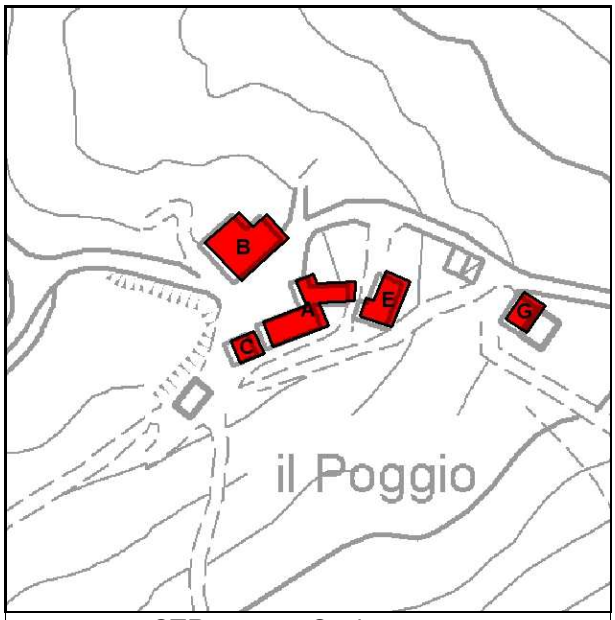

CTR 2013 - Scala 1:2000



Ortofoto AGEA 2011 - Scala 1:2000

Data: rilevatore:

SCHEDA: 167 **EDIFICIO: A**

Località: **Chiesa Nuova** Toponimo: **Il Poggio**

Via: **Via Poggio** Foglio **11** Particelle: **312,313**

Posizione geografica WGS 1984
Longitutine: **11° 4' 58,477" E** Latitudine: **44° 19' 5,739" N**

Coordinate proiettate ED50 UTM-32N
EST: **666183,64** NORD: **4909529,16**

Tipologia originaria: **Residenza rurale**

Stato di conservazione: **Buono / discreto**

Uso attuale prevalente **Residenza**

Note:

Utilizzato ☑

Presenza superfetazioni ☐

Presenza ampliamenti ☐

Presenza di elementi incongrui ☐



Foto n. **167A1**



Foto n. **167A2**

ELEMENTI ARCHITETTONICI E DECORATIVI

Paramento della facciata: **Pietra**

Elementi di pregio / di interesse testimoniale:

Elementi e materiali incongrui: **Bussole, Aperture**

Note:

SCHEDA: 167 EDIFICIO: B

Località: **Chiesa Nuova** Toponimo: **Il Poggio**

Via: **Via Poggio** Foglio **11** Particelle: **294**

Posizione geografica WGS 1984
Longitutine: **11° 4' 57,751" E** Latitudine: **44° 19' 6,321" N**

Coordinate proiettate ED50 UTM-32N
EST: **666167,11** NORD: **4909546,71**

Tipologia originaria: **Stalla/fienile**

Stato di conservazione: **Mediocre**

Uso attuale prevalente **Agricoltura e allevamento**

Note:

Utilizzato ☑

Presenza superfetazioni ☐

Presenza ampliamenti ☐

Presenza di elementi incongrui ☐



Foto n. **167B1**



Foto n. **167B2**

ELEMENTI ARCHITETTONICI E DECORATIVI

Paramento della facciata: **Pietra**

Elementi di pregio / di interesse testimoniale:

Elementi e materiali incongrui: **Aperture, Aperture per autorimessa, Portone in lamiera/PVC/alluminio, Infissi in lamiera/PVC/alluminio**

Note:

SCHEDA: 167 **EDIFICIO: C**

Località: **Chiesa Nuova** Toponimo: **Il Poggio**

Via: **Via Poggio** Foglio **11** Particelle: **311**

Posizione geografica WGS 1984
Longitutine: **11° 4' 57,733" E** Latitudine: **44° 19' 5,431" N**

Coordinate proiettate ED50 UTM-32N
EST: **666167,4** NORD: **4909519,24**

Tipologia originaria: **Manufatto accessorio urbano o rurale**

Stato di conservazione: **Buono / discreto**

Uso attuale prevalente **Accessorio alla residenza**

Note:

Utilizzato ☑

Presenza superfetazioni ☐

Presenza ampliamenti ☐

Presenza di elementi incongrui ☐



Foto n. **167C1**

Foto n. **167C2**

ELEMENTI ARCHITETTONICI E DECORATIVI

Paramento della facciata: **Pietra**

Elementi di pregio / di interesse testimoniale: **Angolari in pietra**

Elementi e materiali incongrui:

Note:

COMUNE DI VERGATO

CENSIMENTO DEGLI EDIFICI DI INTERESSE STORICO E TESTIMONIALE

Scheda 170

INQUADRAMENTO TERRITORIALE

Territorio: **Rurale** Località: **Chiesa Nuova**

Toponimo **Stanzetti** Via: **Via Chiesa Nuova**

Centro storico/Nucleo storico: ☐ Complesso edilizio: ☑ Unità edilizie: Principali **1** Accessorie **1**

Contesto vegetazionale: **Prati e alberi** Recinzione ☐

Sistema di accesso: **Accesso da area privata o strada privata**

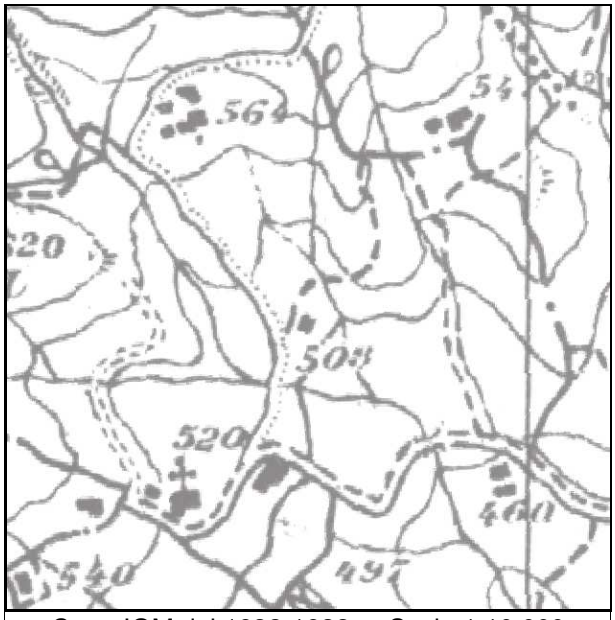

Carta IGM del 1932-1933 - Scala 1:10.000

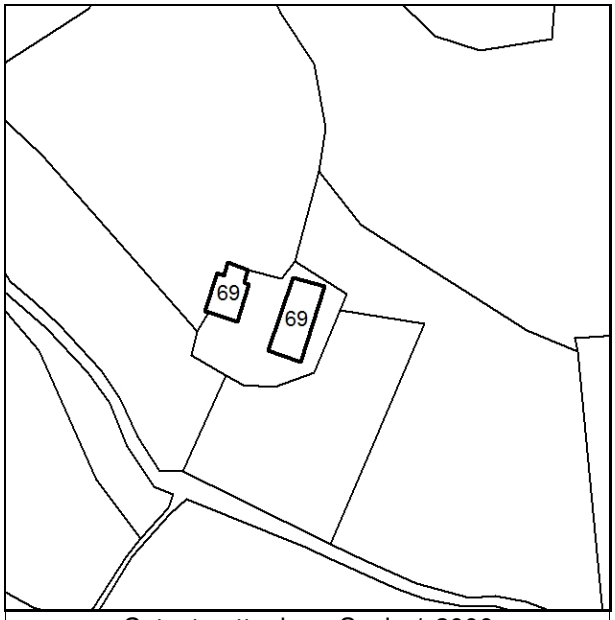

Catasto attuale - Scala 1:2000

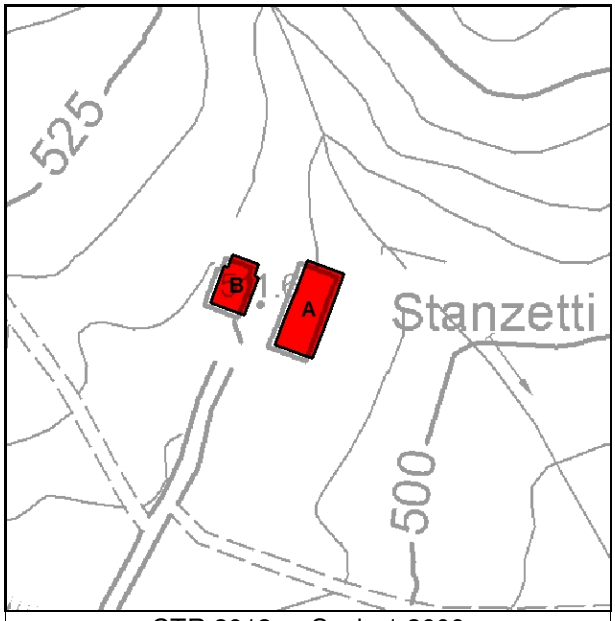

CTR 2013 - Scala 1:2000



Ortofoto AGEA 2011 - Scala 1:2000

Data: rilevatore:

SCHEDA: 170 **EDIFICIO: A**

Località: **Chiesa Nuova** Toponimo: **Stanzetti**

Via: **Via Chiesa Nuova** Foglio **13** Particelle: **69**

Posizione geografica WGS 1984
Longitutine: **11° 5' 22,410" E** Latitudine: **44° 19' 1,836" N**

Coordinate proiettate ED50 UTM-32N
EST: **666716,86** NORD: **4909422,22**

Tipologia originaria: **Stalla/fienile**

Stato di conservazione: **Cattivo**

Uso attuale prevalente **Agricoltura e allevamento**

Note:

Utilizzato ☑

Presenza superfetazioni ☑

Presenza ampliamenti ☑

Presenza di elementi incongrui ☑



Foto n. **170A1**



Foto n. **170A2**

ELEMENTI ARCHITETTONICI E DECORATIVI

Paramento della facciata: **Pietra / Intonaco**

Elementi di pregio / di interesse testimoniale:

Elementi e materiali incongrui: **Tamponamenti, Strutture in c.a. a vista**

Note:

COMUNE DI VERGATO

CENSIMENTO DEGLI EDIFICI DI INTERESSE STORICO E TESTIMONIALE

Scheda 172

INQUADRAMENTO TERRITORIALE

Territorio: **Rurale** Località: **Chiesa Nuova**

Toponimo **Bedosta** Via: **Via Spunghe**

Centro storico/Nucleo storico: ☑ Complesso edilizio: ☑ Unità edilizie: Principali **1** Accessorie **1**

Contesto vegetazionale: **Bosco e prati** Recinzione ☑

Sistema di accesso: **Accesso da area privata o strada privata**

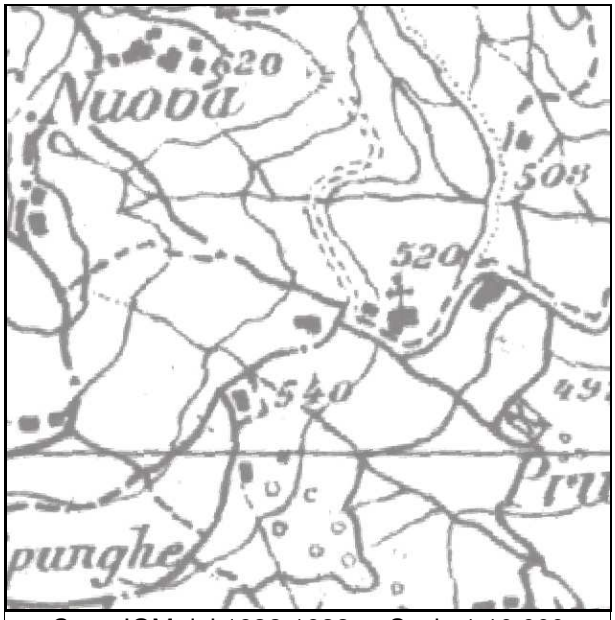

Carta IGM del 1932-1933 - Scala 1:10.000



Catasto attuale - Scala 1:2000

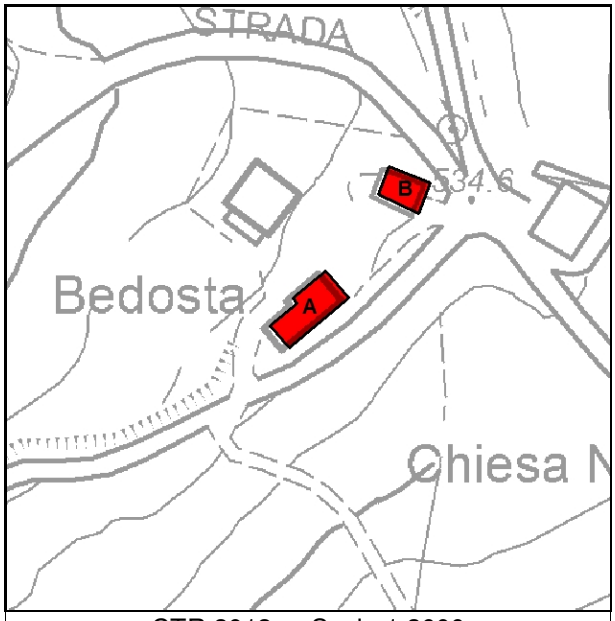

CTR 2013 - Scala 1:2000



Ortofoto AGEA 2011 - Scala 1:2000

Data: rilevatore:

SCHEDA: 172 **EDIFICIO: A**

Località: **Chiesa Nuova** Toponimo: **Bedosta**

Via: **Via Spunghe** Foglio **12** Particelle: **47**

Posizione geografica WGS 1984
Longitutine: **11° 5' 9,130" E** Latitudine: **44° 18' 54,238" N**

Coordinate proiettate ED50 UTM-32N
EST: **666428,66** NORD: **4909180,3**

Tipologia originaria: **Residenza rurale + stalla / fienile**

Stato di conservazione: **Mediocre**

Uso attuale prevalente **Residenza**

Note:

Utilizzato ☑

Presenza superfetazioni ☐

Presenza ampliamenti ☐

Presenza di elementi incongrui ☐



Foto n. **172A1**



Foto n. **172A2**

ELEMENTI ARCHITETTONICI E DECORATIVI

Paramento della facciata: **Pietra / Mattoni**

Elementi di pregio / di interesse testimoniale:

Elementi e materiali incongrui:

Note:

COMUNE DI VERGATO

CENSIMENTO DEGLI EDIFICI DI INTERESSE STORICO E TESTIMONIALE

Scheda 173

INQUADRAMENTO TERRITORIALE

Territorio: **Rurale** Località: **Chiesa Nuova**

Toponimo **Chiesa Nuova** Via: **Via Chiesa Nuova**

Centro storico/Nucleo storico: ☑ Complesso edilizio: ☑ Unità edilizie: Principali **1** Accessorie **1**

Contesto vegetazionale: **Prati e alberi** Recinzione ☐

Sistema di accesso: **Accesso da area privata o strada privata**

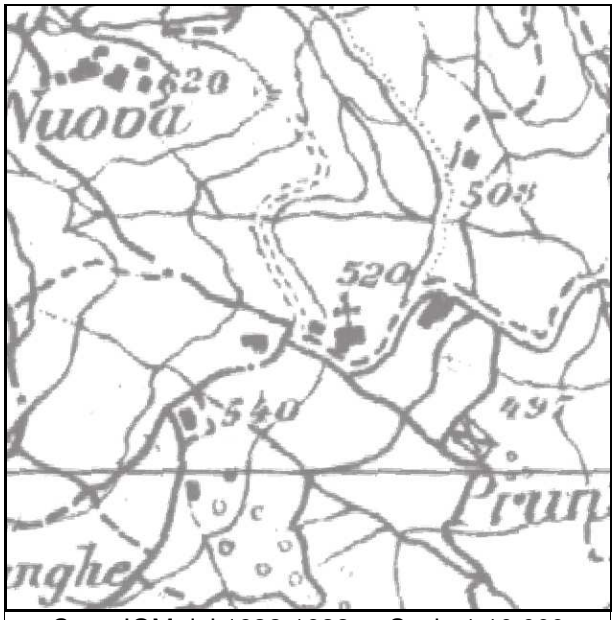

Carta IGM del 1932-1933 - Scala 1:10.000

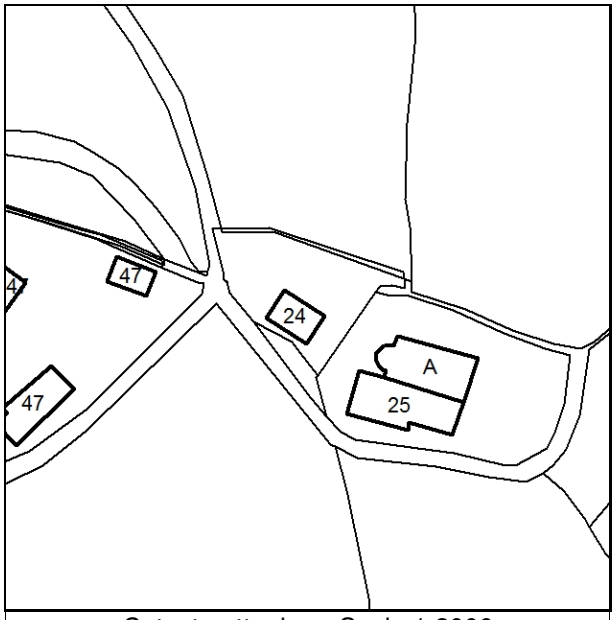

Catasto attuale - Scala 1:2000

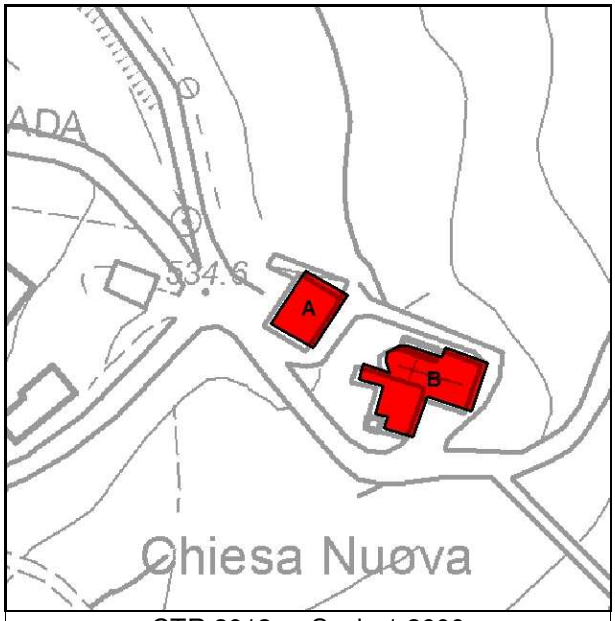

CTR 2013 - Scala 1:2000



Ortofoto AGEA 2011 - Scala 1:2000

Data: rilevatore:

SCHEDA: 173 **EDIFICIO: A**

Località: **Chiesa Nuova** Toponimo: **Chiesa Nuova**

Via: **Via Chiesa Nuova** Foglio **12** Particelle: **24**

Posizione geografica WGS 1984
Longitutine: **11° 5' 12,332" E** Latitudine: **44° 18' 54,969" N**

Coordinate proiettate ED50 UTM-32N
EST: **666499,01** NORD: **4909204,66**

Tipologia originaria: **Residenza rurale**

Stato di conservazione: **Forte degrado**

Uso attuale prevalente **Residenza**

Note:

Utilizzato ☑

Presenza superfetazioni ☐

Presenza ampliamenti ☐

Presenza di elementi incongrui ☐



Foto n. **173A1**



Foto n. **173A2**

ELEMENTI ARCHITETTONICI E DECORATIVI

Paramento della facciata: **Intonaco**

Elementi di pregio / di interesse testimoniale:

Elementi e materiali incongrui: **Strutture in c.a. a vista**

Note:

SCHEDA: 173 **EDIFICIO: B**

Località: **Chiesa Nuova** Toponimo: **Chiesa Nuova**

Via: **Via Chiesa Nuova** Foglio **12** Particelle: **12A,25**

Posizione geografica WGS 1984
Longitutine: **11° 5' 13,669" E** Latitudine: **44° 18' 54,304" N**

Coordinate proiettate ED50 UTM-32N
EST: **666529,15** NORD: **4909184,89**

Tipologia originaria: **Chiesa** / **Abbazia**

Stato di conservazione: **Mediocre**

Uso attuale prevalente **Chiesa**

Note:

Utilizzato ☑

Presenza superfetazioni ☐

Presenza ampliamenti ☐

Presenza di elementi incongrui ☐



Foto n. **173B1**



Foto n. **173B2**

ELEMENTI ARCHITETTONICI E DECORATIVI

Paramento della facciata: **Pietra** / **Intonaco**

Elementi di pregio / di interesse testimoniale:

Elementi e materiali incongrui:

Note:

COMUNE DI VERGATO

CENSIMENTO DEGLI EDIFICI DI INTERESSE STORICO E TESTIMONIALE

Scheda 174

INQUADRAMENTO TERRITORIALE

Territorio: **Rurale** Località: **Chiesa Nuova**

Toponimo **Campo Poledro** Via: **Via Chiesa Nuova**

Centro storico/Nucleo storico: ☐ Complesso edilizio: ☑ Unità edilizie: Principali **1** Accessorie **1**

Contesto vegetazionale: **Prati e alberi** Recinzione ☑

Sistema di accesso: **Accesso da area privata o strada privata**

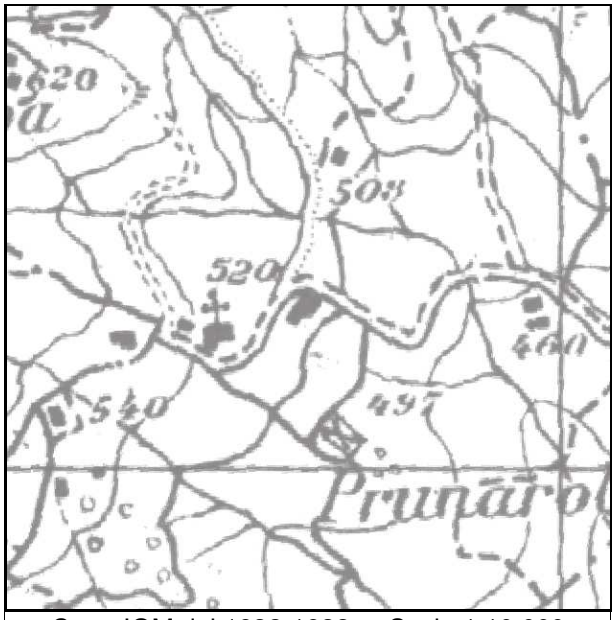

Carta IGM del 1932-1933 - Scala 1:10.000



Catasto attuale - Scala 1:2000

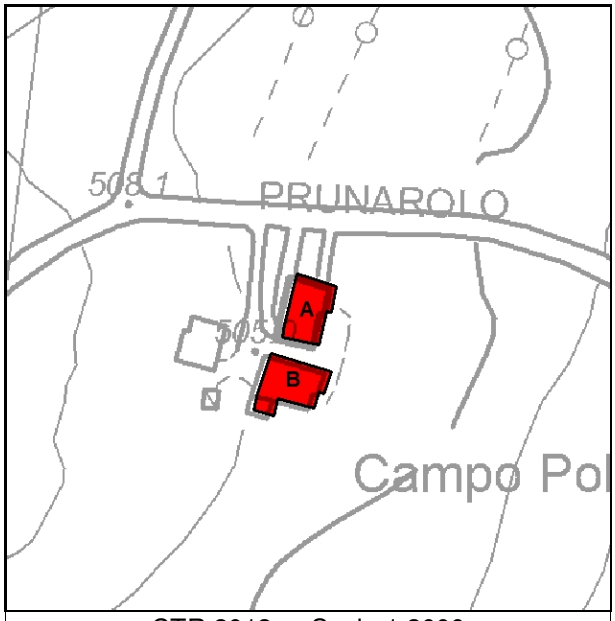

CTR 2013 - Scala 1:2000



Ortofoto AGEA 2011 - Scala 1:2000

Data: rilevatore:

SCHEDA: 174 **EDIFICIO: A**

Località: **Chiesa Nuova** Toponimo: **Campo Poledro**

Via: **Via Chiesa Nuova** Foglio **12** Particelle: **54**

Posizione geografica WGS 1984
Longitutine: **11° 5' 20,174" E** Latitudine: **44° 18' 54,692" N**

Coordinate proiettate ED50 UTM-32N
EST: **666672,95** NORD: **4909200,53**

Tipologia originaria: **Residenza rurale**

Stato di conservazione: **Mediocre**

Uso attuale prevalente **Residenza**

Note:

Utilizzato ☑

Presenza superfetazioni ☐

Presenza ampliamenti ☑

Presenza di elementi incongrui ☐



Foto n. **174A1**



Foto n. **174A2**

ELEMENTI ARCHITETTONICI E DECORATIVI

Paramento della facciata: **Pietra / Intonaco**

Elementi di pregio / di interesse testimoniale: **Angolari in muratura**

Elementi e materiali incongrui: **Pensilina sovraporta, Strutture in c.a. a vista**

Note:

COMUNE DI VERGATO

CENSIMENTO DEGLI EDIFICI DI INTERESSE STORICO E TESTIMONIALE

Scheda 175

INQUADRAMENTO TERRITORIALE

Territorio: **Rurale** Località: **Prunarolo**

Toponimo **Cimidoro** Via: **Via Chiesa Nuova**

Centro storico/Nucleo storico: ☐ Complesso edilizio: ☑ Unità edilizie: Principali **1** Accessorie

Contesto vegetazionale: **Prati e alberi** Recinzione ☑

Sistema di accesso: **Accesso da area privata o strada privata**

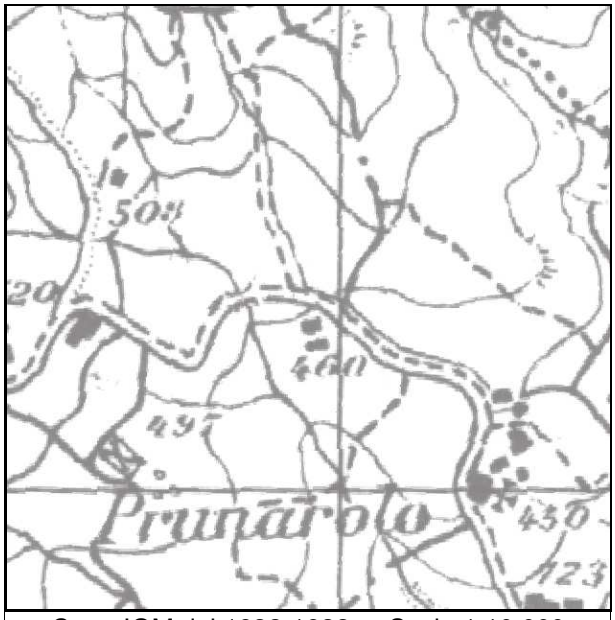

Carta IGM del 1932-1933 - Scala 1:10.000

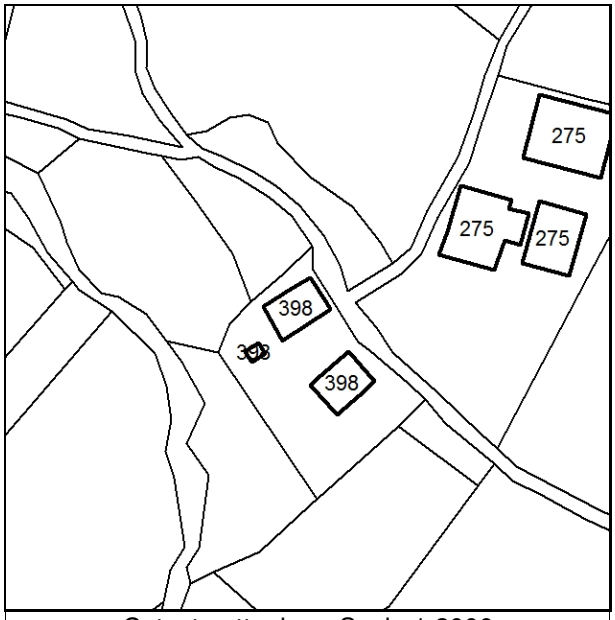

Catasto attuale - Scala 1:2000

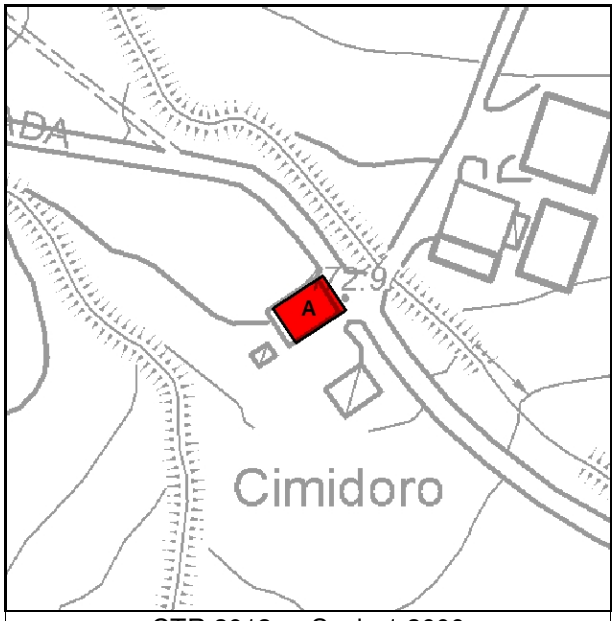

CTR 2013 - Scala 1:2000



Ortofoto AGEA 2011 - Scala 1:2000

Data: rilevatore:

SCHEDA: 175 EDIFICIO: A

Località: **Prunarolo** Toponimo: **Cimidoro**

Via: **Via Chiesa Nuova** Foglio **12** Particelle: **398**

Posizione geografica WGS 1984
Longitutine: **11° 5' 33,415" E** Latitudine: **44° 18' 55,373" N**

Coordinate proiettate ED50 UTM-32N
EST: **666965,73** NORD: **4909229,01**

Tipologia originaria: **Residenza rurale**

Stato di conservazione: **Buono / discreto**

Uso attuale prevalente **Residenza**

Note:

Utilizzato ☑

Presenza superfetazioni ☐

Presenza ampliamenti ☐

Presenza di elementi incongrui ☐



Foto n. **175A1**



Foto n. **175A2**

ELEMENTI ARCHITETTONICI E DECORATIVI

Paramento della facciata: **Pietra**

Elementi di pregio / di interesse testimoniale: **Stemmi, lapidi, edicole murarie, nicchie per statue votive, rosoni**

Elementi e materiali incongrui: **Aperture, Balconi**

Note:

COMUNE DI VERGATO

CENSIMENTO DEGLI EDIFICI DI INTERESSE STORICO E TESTIMONIALE

Scheda 180

INQUADRAMENTO TERRITORIALE

Territorio: **Rurale** Località: **Chiesa Nuova**

Toponimo **Casoncello** Via: **Via Molino Serra**

Centro storico/Nucleo storico: ☐ Complesso edilizio: ☑ Unità edilizie: Principali **1** Accessorie **1**

Contesto vegetazionale: **Bosco e prati** Recinzione ☐

Sistema di accesso: **Accesso da area privata o strada privata**

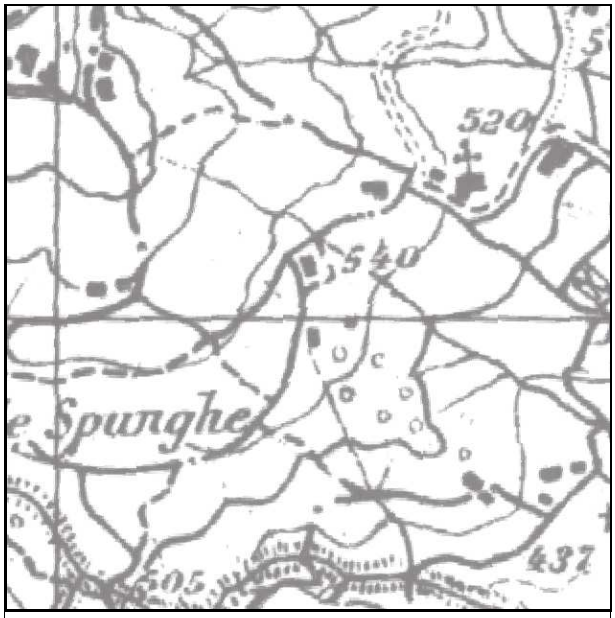

Carta IGM del 1932-1933 - Scala 1:10.000

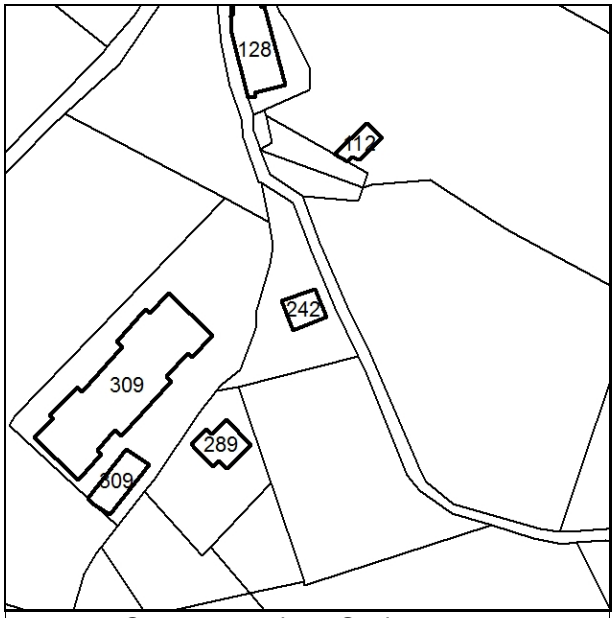

Catasto attuale - Scala 1:2000

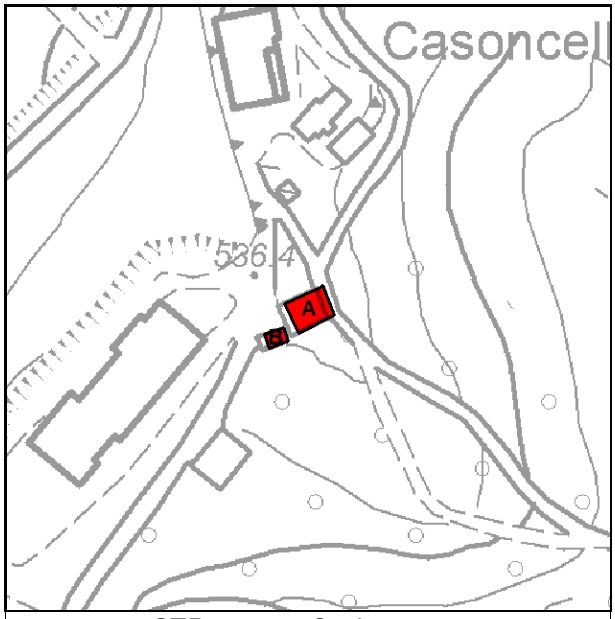

CTR 2013 - Scala 1:2000



Ortofoto AGEA 2011 - Scala 1:2000

Data: rilevatore:

SCHEDA: 180 EDIFICIO: A

Località: **Chiesa Nuova** Toponimo: **Casoncello**

Via: **Via Molino Serra** Foglio **12** Particelle: **242**

Posizione geografica WGS 1984
Longitutine: **11° 5' 4,902" E** Latitudine: **44° 18' 48,525" N**

Coordinate proiettate ED50 UTM-32N
EST: **666339,47** NORD: **4909001,63**

Tipologia originaria: **Residenza rurale**

Stato di conservazione: **Mediocre**

Uso attuale prevalente **Residenza**

Note:

Utilizzato ☑

Presenza superfetazioni ☐

Presenza ampliamenti ☐

Presenza di elementi incongrui ☐



Foto n. **180A1**



Foto n. **180A2**

ELEMENTI ARCHITETTONICI E DECORATIVI

Paramento della facciata: **Pietra**

Elementi di pregio / di interesse testimoniale:

Elementi e materiali incongrui: **Tamponamenti**

Note:

SCHEDA: 180 EDIFICIO: B

Località: **Chiesa Nuova** Toponimo: **Casoncello**

Via: **Via Molino Serra** Foglio **12** Particelle: **242**

Posizione geografica WGS 1984
Longitutine: **11° 5' 4,492" E** Latitudine: **44° 18' 48,287" N**

Coordinate proiettate ED50 UTM-32N
EST: **666330,56** NORD: **4908994,06**

Tipologia originaria: **Manufatto accessorio urbano o rurale**

Stato di conservazione: **Mediocre**

Uso attuale prevalente **Accessorio alla residenza**

Note:

Utilizzato ☑

Presenza superfetazioni ☐

Presenza ampliamenti ☐

Presenza di elementi incongrui ☐



Foto n. **180B1**



Foto n. **180B2**

ELEMENTI ARCHITETTONICI E DECORATIVI

Paramento della facciata: **Pietra**

Elementi di pregio / di interesse testimoniale:

Elementi e materiali incongrui:

Note:

COMUNE DI VERGATO

CENSIMENTO DEGLI EDIFICI DI INTERESSE STORICO E TESTIMONIALE

Scheda 185

INQUADRAMENTO TERRITORIALE

Territorio: **Rurale** Località: **Prunarolo**

Toponimo **Ca' Bianca** Via: **Via Chiesa Nuova**

Centro storico/Nucleo storico: ☐ Complesso edilizio: ☐ Unità edilizie: Principali **1** Accessorie **0**

Contesto vegetazionale: **Prati e alberi** Recinzione ☐

Sistema di accesso: **Accesso da area privata o strada privata**

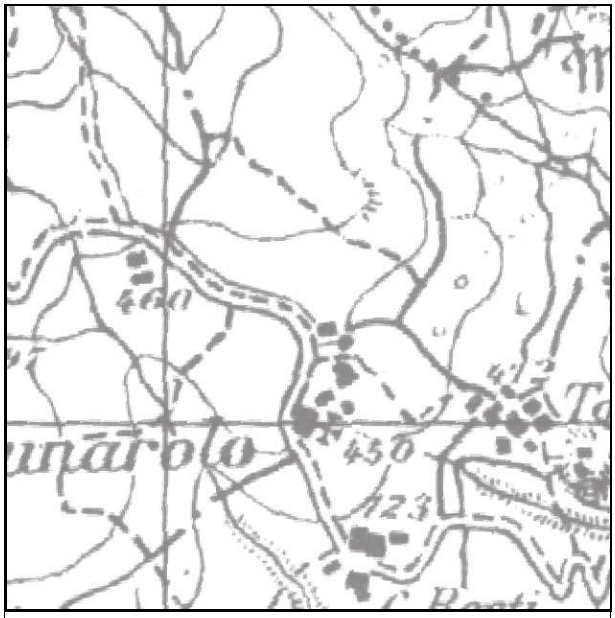

Carta IGM del 1932-1933 - Scala 1:10.000

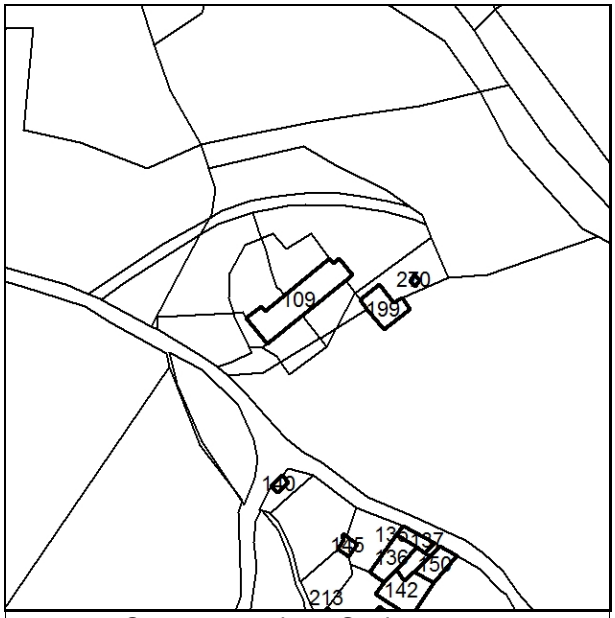

Catasto attuale - Scala 1:2000

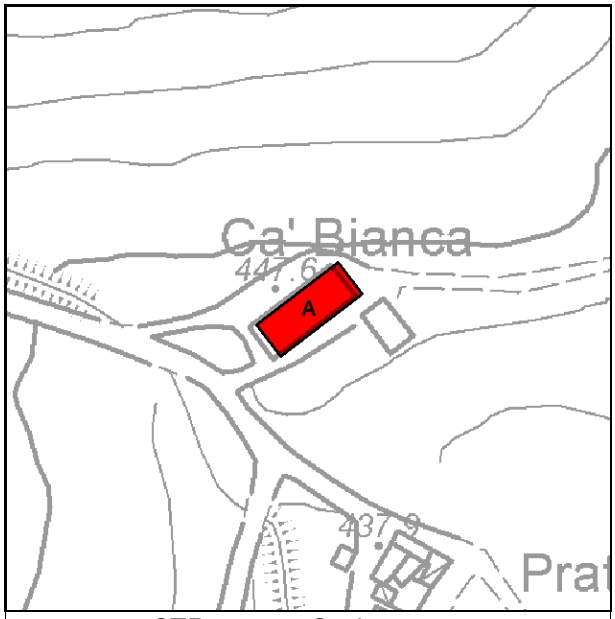

CTR 2013 - Scala 1:2000



Ortofoto AGEA 2011 - Scala 1:2000

Data: rilevatore:

SCHEDA: 185 **EDIFICIO: A**

Località: **Prunarolo** Toponimo: **Ca' Bianca**

Via: **Via Chiesa Nuova** Foglio **13** Particelle: **109**

Posizione geografica WGS 1984
Longitutine: **11° 5' 43,758" E** Latitudine: **44° 18' 52,315" N**

Coordinate proiettate ED50 UTM-32N
EST: **667197,27** NORD: **4909140,54**

Tipologia originaria: **Residenza rurale + stalla / fienile**

Stato di conservazione: **Buono / discreto**

Uso attuale prevalente **Residenza**

Note:

Utilizzato ☑

Presenza superfetazioni ☐

Presenza ampliamenti ☐

Presenza di elementi incongrui ☐



Foto n. **185A1**



Foto n. **185A2**

ELEMENTI ARCHITETTONICI E DECORATIVI

Paramento della facciata: **Pietra e angolari in mattoni**

Elementi di pregio / di interesse testimoniale: **Arco portale di accesso in pietra**

Elementi e materiali incongrui:

Note:

COMUNE DI VERGATO

CENSIMENTO DEGLI EDIFICI DI INTERESSE STORICO E TESTIMONIALE

Scheda 186

INQUADRAMENTO TERRITORIALE

Territorio: **Rurale** Località: **Prunarolo**

Toponimo **Prati** Via: **Via Chiesa Nuova**

Centro storico/Nucleo storico: ☐ Complesso edilizio: ☑ Unità edilizie: Principali **2** Accessorie **1**

Contesto vegetazionale: **Prati e alberi** Recinzione ☐

Sistema di accesso: **Accesso da area privata o strada privata**

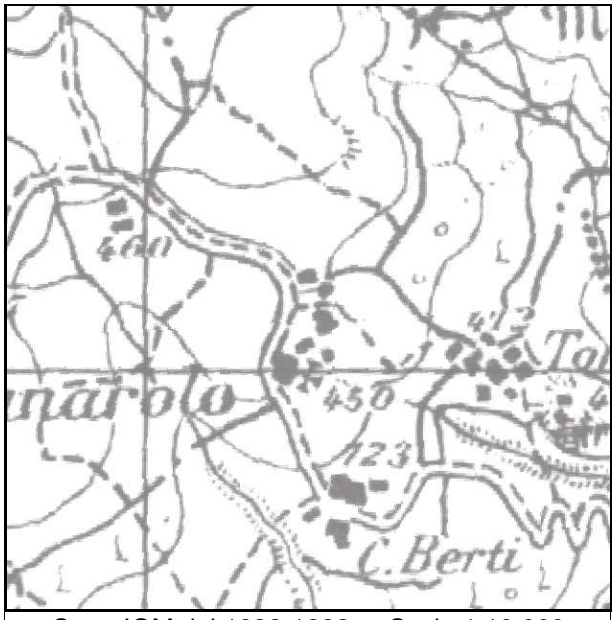

Carta IGM del 1932-1933 - Scala 1:10.000

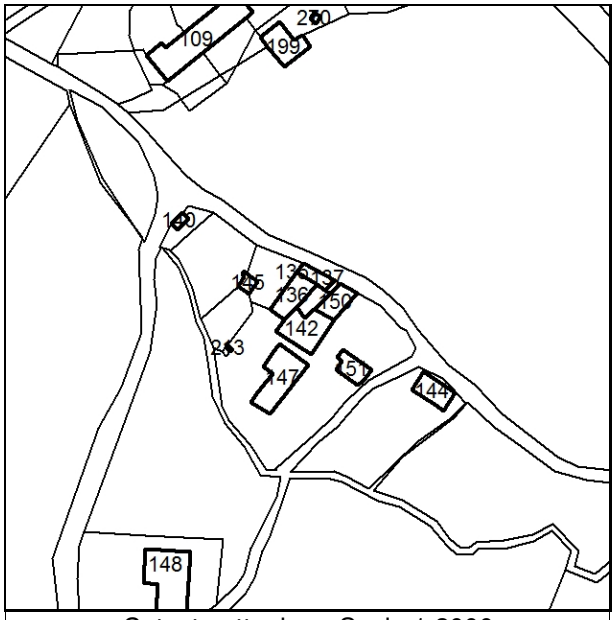

Catasto attuale - Scala 1:2000

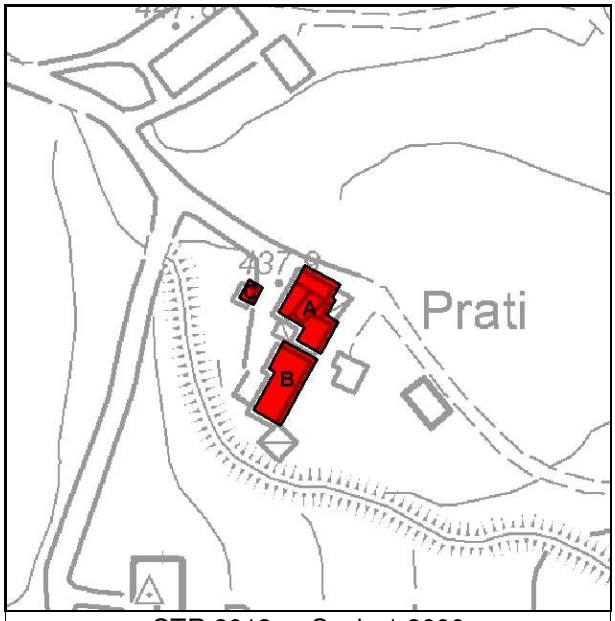

CTR 2013 - Scala 1:2000



Ortofoto AGEA 2011 - Scala 1:2000

Data: rilevatore:

SCHEDA: 186 **EDIFICIO: A**

Località: **Prunarolo** Toponimo: **Prati**

Via: **Via Chiesa Nuova** Foglio **13** Particelle: **135,136,137,142,150**

Posizione geografica WGS 1984
Longitutine: **11° 5' 44,904" E** Latitudine: **44° 18' 50,051" N**

Coordinate proiettate ED50 UTM-32N
EST: **667224,44** NORD: **4909071,31**

Tipologia originaria: **Residenza rurale**

Stato di conservazione: **Cattivo**

Uso attuale prevalente **Residenza**

Note:

Utilizzato ☑

Presenza superfetazioni ☐

Presenza ampliamenti ☑

Presenza di elementi incongrui ☐



Foto n. **186A1**

Foto n. **186A2**

ELEMENTI ARCHITETTONICI E DECORATIVI

Paramento della facciata: **Intonaco**

Elementi di pregio / di interesse testimoniale:

Elementi e materiali incongrui: **Aperture**

Note:

SCHEDA: 186 **EDIFICIO: B**

Località: **Prunarolo** Toponimo: **Prati**

Via: **Via Chiesa Nuova** Foglio **13** Particelle: **147**

Posizione geografica WGS 1984
Longitutine: **11° 5' 44,554" E** Latitudine: **44° 18' 49,418" N**

Coordinate proiettate ED50 UTM-32N
EST: **667217,2** NORD: **4909051,59**

Tipologia originaria: **Residenza rurale + stalla / fienile**

Stato di conservazione: **Mediocre**

Uso attuale prevalente **Agricoltura e allevamento**

Note:

Utilizzato ☑

Presenza superfetazioni ☐

Presenza ampliamenti ☐

Presenza di elementi incongrui ☐



Foto n. **186B1**



Foto n. **186B2**

ELEMENTI ARCHITETTONICI E DECORATIVI

Paramento della facciata: **Pietra**

Elementi di pregio / di interesse testimoniale: **Angolari in pietra**

Elementi e materiali incongrui:

Note: **Edificio a torre**

COMUNE DI VERGATO

CENSIMENTO DEGLI EDIFICI DI INTERESSE STORICO E TESTIMONIALE

Scheda 187

INQUADRAMENTO TERRITORIALE

Territorio: **Rurale** Località: **Prunarolo**

Toponimo **Prunarolo** Via: **Via Chiesa Nuova**

Centro storico/Nucleo storico: ☐ Complesso edilizio: ☐ Unità edilizie: Principali **0** Accessorie **0**

Contesto vegetazionale: **Prati e alberi** Recinzione ☑

Sistema di accesso: **Accesso da area privata o strada privata**

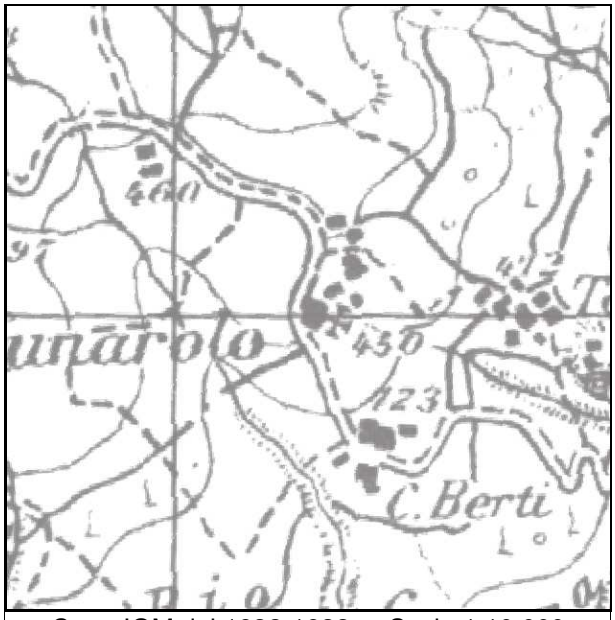

Carta IGM del 1932-1933 - Scala 1:10.000

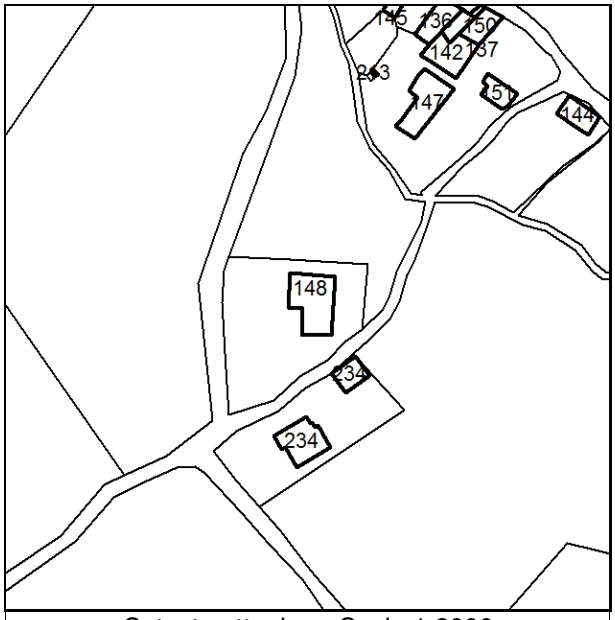

Catasto attuale - Scala 1:2000

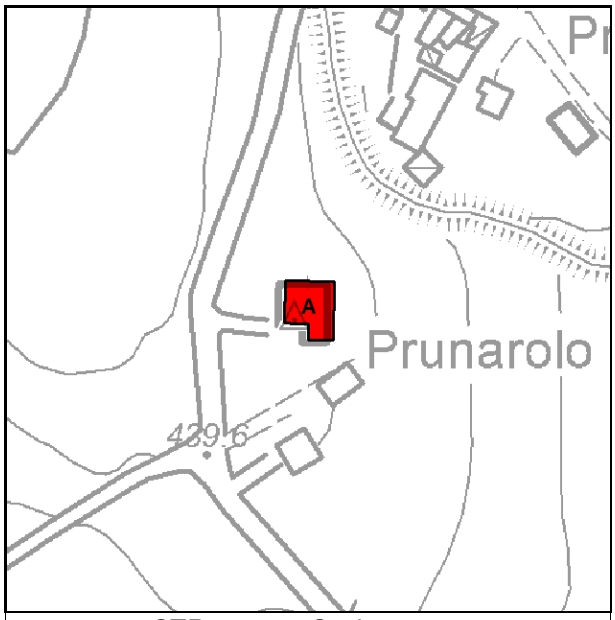

CTR 2013 - Scala 1:2000



Ortofoto AGEA 2011 - Scala 1:2000

Data: rilevatore:

SCHEDA: 187 EDIFICIO: A

Località: **Prunarolo** Toponimo: **Prunarolo**

Via: **Via Chiesa Nuova** Foglio **13** Particelle: **148**

Posizione geografica WGS 1984
Longitutine: **11° 5' 43,077" E** Latitudine: **44° 18' 47,732" N**

Coordinate proiettate ED50 UTM-32N
EST: **667185,8** NORD: **4908998,74**

Tipologia originaria: **Chiesa / Abbazia**

Stato di conservazione: **Buono / discreto**

Uso attuale prevalente **Residenza**

Note:

Utilizzato ☑

Presenza superfetazioni ☐

Presenza ampliamenti ☐

Presenza di elementi incongrui ☐



Foto n. **187A1**



Foto n. **187A2**

ELEMENTI ARCHITETTONICI E DECORATIVI

Paramento della facciata:

Elementi di pregio / di interesse testimoniale: **Stemmi, lapidi, edicole murarie, nicchie per statue votive, rosoni, Bifore / trifore, Contrafforte**

Elementi e materiali incongrui:

Note:

COMUNE DI VERGATO

CENSIMENTO DEGLI EDIFICI DI INTERESSE STORICO E TESTIMONIALE

Scheda 189

INQUADRAMENTO TERRITORIALE

Territorio: **Rurale** Località: **Torre**

Toponimo **Torre** Via: **Via Chiesa Nuova**

Centro storico/Nucleo storico: ☑ Complesso edilizio: ☑ Unità edilizie: Principali **6** Accessorie **2**

Contesto vegetazionale: **Prati e alberi** Recinzione ☐

Sistema di accesso: **Accesso da area privata o strada privata**



Carta IGM del 1932-1933 - Scala 1:10.000

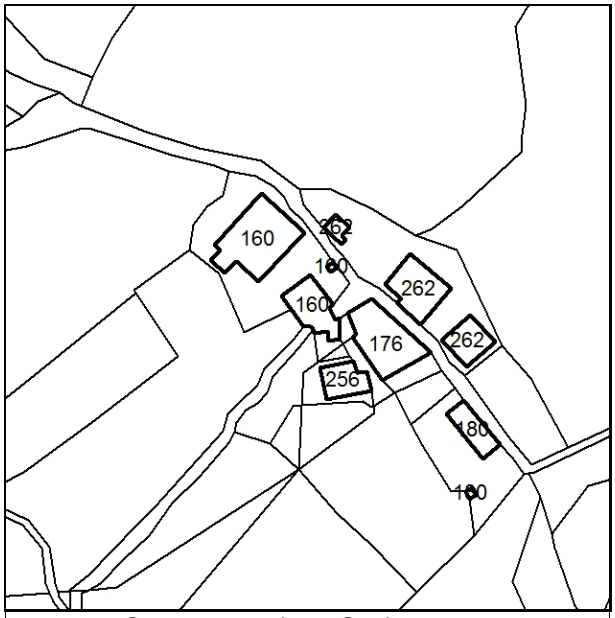

Catasto attuale - Scala 1:2000

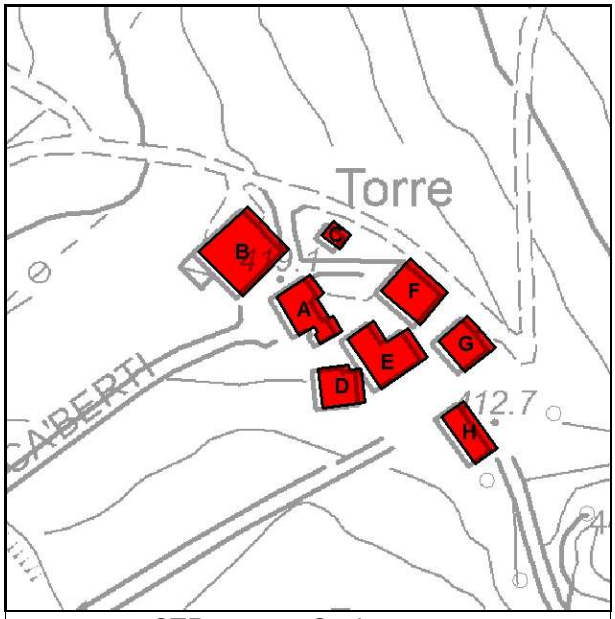

CTR 2013 - Scala 1:2000



Ortofoto AGEA 2011 - Scala 1:2000

Data: rilevatore:

SCHEDA: 189 EDIFICIO: A

Località: **Torre** Toponimo: **Torre**

Via: **Via Chiesa Nuova** Foglio **13** Particelle: **160**

Posizione geografica WGS 1984
Longitutine: **11° 5' 54,686" E** Latitudine: **44° 18' 47,993" N**

Coordinate proiettate ED50 UTM-32N
EST: **667442,78** NORD: **4909013,35**

Tipologia originaria: **Aggregato edilizio**

Stato di conservazione: **Buono / discreto**

Uso attuale prevalente **Residenza**

Note:

Utilizzato ☑

Presenza superfetazioni ☐

Presenza ampliamenti ☐

Presenza di elementi incongrui ☐



Foto n. **189A1**



Foto n. **189A2**

ELEMENTI ARCHITETTONICI E DECORATIVI

Paramento della facciata: **Pietra / Intonaco**

Elementi di pregio / di interesse testimoniale: **Contrafforte, Archi in pietra o muratura, Cornici su aperture, Loggia / portico**

Elementi e materiali incongrui:

Note: **Edificio a torre**

SCHEDA: 189 EDIFICIO: B

Località: **Torre** Toponimo: **Torre**

Via: **Via Chiesa Nuova** Foglio **13** Particelle: **160**

Posizione geografica WGS 1984
Longitutine: **11° 5' 53,934" E** Latitudine: **44° 18' 48,513" N**

Coordinate proiettate ED50 UTM-32N
EST: **667425,71** NORD: **4909028,98**

Tipologia originaria: **Stalla/fienile**

Stato di conservazione: **Cattivo**

Uso attuale prevalente **Agricoltura e allevamento**

Note:

Utilizzato ☑

Presenza superfetazioni ☐

Presenza ampliamenti ☑

Presenza di elementi incongrui ☑



Foto n. **189B1**



Foto n. **189B2**

ELEMENTI ARCHITETTONICI E DECORATIVI

Paramento della facciata: **Pietra / Mattoni**

Elementi di pregio / di interesse testimoniale:

Elementi e materiali incongrui: **Aperture, Portone in lamiera/PVC/alluminio, Infissi in lamiera/PVC/alluminio, Tamponamenti**

Note:

SCHEDA: 189 EDIFICIO: C

Località: **Torre** Toponimo: **Torre**

Via: **Via Chiesa Nuova** Foglio **13** Particelle: **262**

Posizione geografica WGS 1984
Longitutine: **11° 5' 55,041" E** Latitudine: **44° 18' 48,631" N**

Coordinate proiettate ED50 UTM-32N
EST: **667450,15** NORD: **4909033,23**

Tipologia originaria: **Manufatto accessorio urbano o rurale**

Stato di conservazione: **Buono / discreto**

Uso attuale prevalente **Accessorio alla residenza**

Note:

Utilizzato ☑

Presenza superfetazioni ☐

Presenza ampliamenti ☐

Presenza di elementi incongrui ☐



Foto n. **189C1**



Foto n. **189C2**

ELEMENTI ARCHITETTONICI E DECORATIVI

Paramento della facciata: **Pietra**

Elementi di pregio / di interesse testimoniale: **Angolari in pietra**

Elementi e materiali incongrui: **Copertura**

Note:

SCHEDA: 189 **EDIFICIO: D**

Località: **Torre** Toponimo: **Torre**

Via: **Via Chiesa Nuova** Foglio **13** Particelle: **256**

Posizione geografica WGS 1984
Longitutine: **11° 5' 55,054" E** Latitudine: **44° 18' 47,330" N**

Coordinate proiettate ED50 UTM-32N
EST: **667451,45** NORD: **4908993,12**

Tipologia originaria: **Fienile**

Stato di conservazione: **Buono / discreto**

Uso attuale prevalente **Residenza**

Note:

Utilizzato ☑

Presenza superfetazioni ☐

Presenza ampliamenti ☐

Presenza di elementi incongrui ☐



Foto n. **189D1**

Foto n. **189D2**

ELEMENTI ARCHITETTONICI E DECORATIVI

Paramento della facciata: **Pietra**

Elementi di pregio / di interesse testimoniale:

Elementi e materiali incongrui:

Note:

SCHEDA: 189 EDIFICIO: E

Località: **Torre** Toponimo: **Torre**

Via: **Via Chiesa Nuova** Foglio **13** Particelle: **176**

Posizione geografica WGS 1984
Longitutine: **11° 5' 55,610" E** Latitudine: **44° 18' 47,604" N**

Coordinate proiettate ED50 UTM-32N
EST: **667463,57** NORD: **4909001,87**

Tipologia originaria: **Residenza rurale**

Stato di conservazione: **Buono / discreto**

Uso attuale prevalente **Residenza**

Note:

Utilizzato ☑

Presenza superfetazioni ☐

Presenza ampliamenti ☐

Presenza di elementi incongrui ☐



Foto n. **189E1**

Foto n. **189E2**

ELEMENTI ARCHITETTONICI E DECORATIVI

Paramento della facciata: **Pietra**

Elementi di pregio / di interesse testimoniale: **Angolari in pietra, Stemmi, lapidi, edicole murarie, nicchie per statue votive, rosoni, Cornici marcapiano in pietra o mattoni**

Elementi e materiali incongrui:

Note:

SCHEDA: 189 **EDIFICIO: G**

Località: **Torre** Toponimo: **Torre**

Via: **Via Chiesa Nuova** Foglio **13** Particelle: **262**

Posizione geografica WGS 1984
Longitutine: **11° 5' 56,567" E** Latitudine: **44° 18' 47,667" N**

Coordinate proiettate ED50 UTM-32N
EST: **667484,71** NORD: **4909004,37**

Tipologia originaria: **Residenza rurale**

Stato di conservazione: **Buono / discreto**

Uso attuale prevalente **Residenza**

Note:

Utilizzato ☑

Presenza superfetazioni ☐

Presenza ampliamenti ☐

Presenza di elementi incongrui ☐



Foto n. **189G1**

Foto n. **189G2**

ELEMENTI ARCHITETTONICI E DECORATIVI

Paramento della facciata: **Pietra e angolari in mattoni**

Elementi di pregio / di interesse testimoniale:

Elementi e materiali incongrui:

Note:

SCHEDA: 189 **EDIFICIO: H**

Località: **Torre** Toponimo: **Torre**

Via: **Via Chiesa Nuova** Foglio **13** Particelle: **180**

Posizione geografica WGS 1984
Longitutine: **11° 5' 56,574" E** Latitudine: **44° 18' 46,907" N**

Coordinate proiettate ED50 UTM-32N
EST: **667485,46** NORD: **4908980,92**

Tipologia originaria: **Fienile**

Stato di conservazione: **Mediocre**

Uso attuale prevalente **Agricoltura e allevamento**

Note:

Utilizzato ☑

Presenza superfetazioni ☐

Presenza ampliamenti ☐

Presenza di elementi incongrui ☐



Foto n. **189H1**



Foto n. **189H2**

ELEMENTI ARCHITETTONICI E DECORATIVI

Paramento della facciata: **Pietra**

Elementi di pregio / di interesse testimoniale:

Elementi e materiali incongrui:

Note:

COMUNE DI VERGATO

CENSIMENTO DEGLI EDIFICI DI INTERESSE STORICO E TESTIMONIALE

Scheda 191

INQUADRAMENTO TERRITORIALE

Territorio: **Rurale** Località: **Torre**

Toponimo **Castello** Via: **Via Chiesa Nuova**

Centro storico/Nucleo storico: ☐ Complesso edilizio: ☐ Unità edilizie: Principali **0** Accessorie **0**

Contesto vegetazionale: **Prati e alberi** Recinzione ☐

Sistema di accesso: **Accesso da area privata o strada privata**

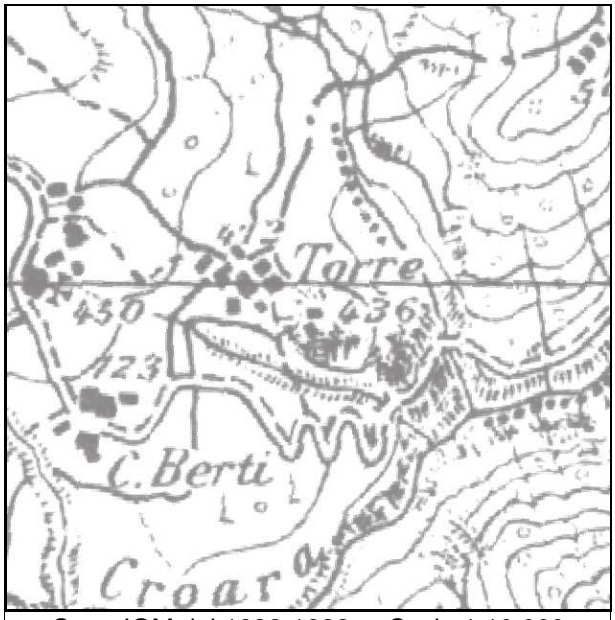

Carta IGM del 1932-1933 - Scala 1:10.000

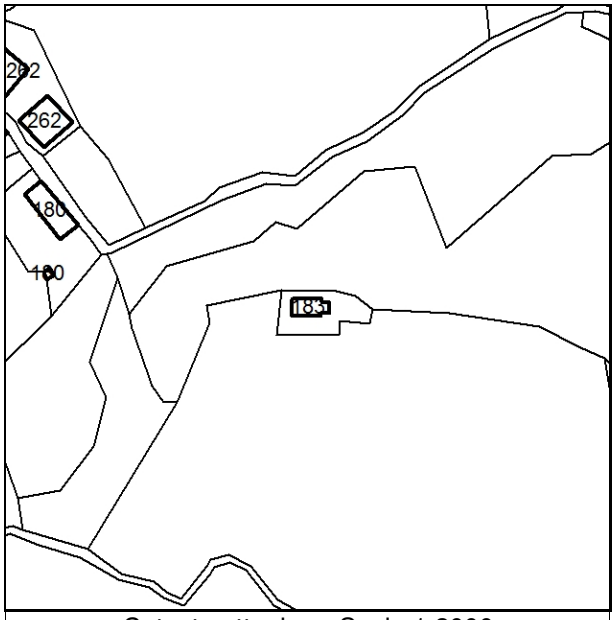

Catasto attuale - Scala 1:2000

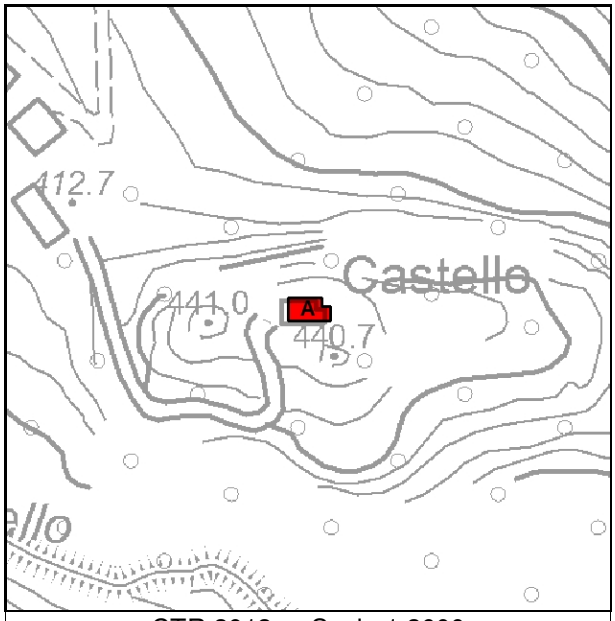

CTR 2013 - Scala 1:2000



Ortofoto AGEA 2011 - Scala 1:2000

Data: rilevatore:

SCHEDA: 191 **EDIFICIO: A**

Località: **Torre** Toponimo: **Castello**

Via: **Via Chiesa Nuova** Foglio **13** Particelle: **183**

Posizione geografica WGS 1984
Longitutine: **11° 5' 59,664" E** Latitudine: **44° 18' 46,017" N**

Coordinate proiettate ED50 UTM-32N
EST: **667554,62** NORD: **4908955,23**

Tipologia originaria: **Residenza rurale**

Stato di conservazione: **Buono / discreto**

Uso attuale prevalente **Residenza**

Note:

Utilizzato ☑

Presenza superfetazioni ☐

Presenza ampliamenti ☐

Presenza di elementi incongrui ☐



Foto n. **191A1**



Foto n. **191A2**

ELEMENTI ARCHITETTONICI E DECORATIVI

Paramento della facciata: **Pietra**

Elementi di pregio / di interesse testimoniale: **Angolari in pietra**

Elementi e materiali incongrui: **Tettoie**

Note:

COMUNE DI VERGATO

CENSIMENTO DEGLI EDIFICI DI INTERESSE STORICO E TESTIMONIALE

Scheda 193

INQUADRAMENTO TERRITORIALE

Territorio: **Rurale** Località: **Chiesa Nuova**

Toponimo **La Serra** Via: **Via Molino Serra**

Centro storico/Nucleo storico: ☐ Complesso edilizio: ☑ Unità edilizie: Principali **2** Accessorie **3**

Contesto vegetazionale: **Prati e alberi** Recinzione ☐

Sistema di accesso: **Accesso da area privata o strada privata**

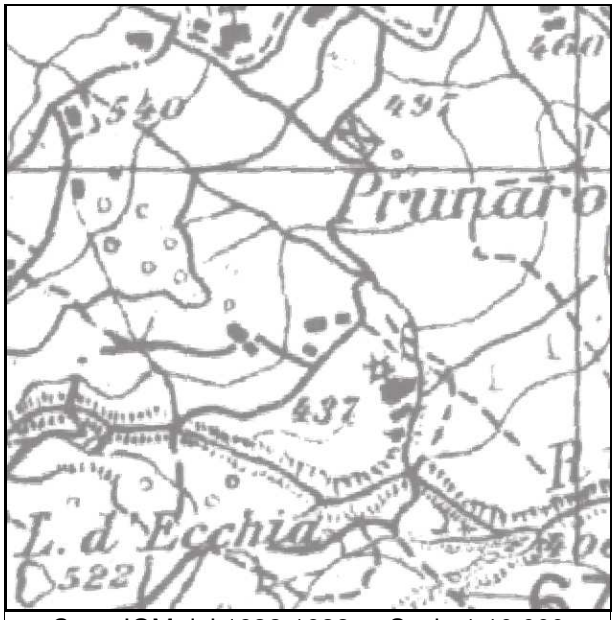

Carta IGM del 1932-1933 - Scala 1:10.000

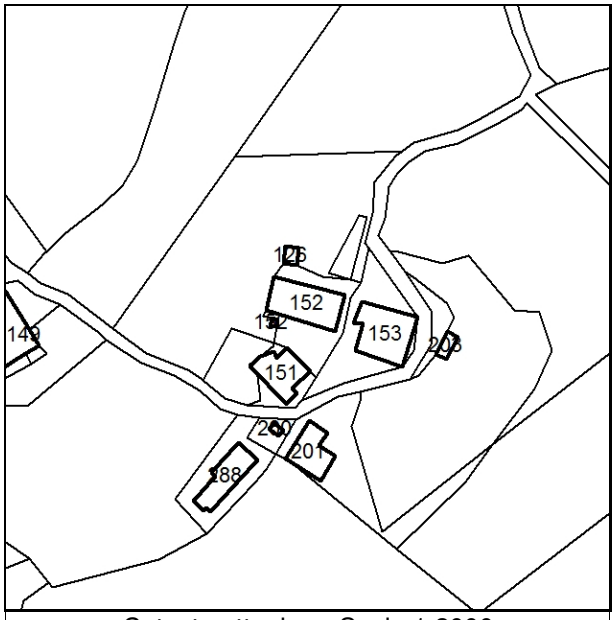

Catasto attuale - Scala 1:2000

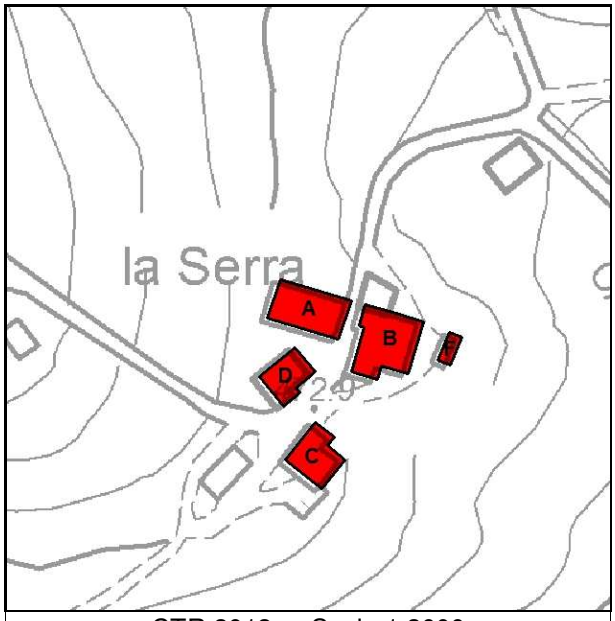

CTR 2013 - Scala 1:2000



Ortofoto AGEA 2011 - Scala 1:2000

Data: rilevatore:

SCHEDA: 193 EDIFICIO: B

Località: **Chiesa Nuova** Toponimo: **La Serra**

Via: **Via Molino Serra** Foglio **12** Particelle: **153**

Posizione geografica WGS 1984
Longitutine: **11° 5' 19,643" E** Latitudine: **44° 18' 41,559" N**

Coordinate proiettate ED50 UTM-32N
EST: **666671,5** NORD: **4908795,01**

Tipologia originaria: **Stalla/fienile**

Stato di conservazione: **Buono / discreto**

Uso attuale prevalente **Accessorio alla residenza**

Note:

Utilizzato ☑

Presenza superfetazioni ☐

Presenza ampliamenti ☑

Presenza di elementi incongrui ☐



Foto n. **193B1**



Foto n. **193B2**

ELEMENTI ARCHITETTONICI E DECORATIVI

Paramento della facciata: **Pietra / Intonaco**

Elementi di pregio / di interesse testimoniale:

Elementi e materiali incongrui: **Portone in lamiera/PVC/alluminio**

Note:

SCHEDA: 193 **EDIFICIO: F**

Località: **Chiesa Nuova** Toponimo: **La Serra**

Via: **Via Molino Serra** Foglio **12** Particelle: **203**

Posizione geografica WGS 1984
Longitutine: **11° 5' 20,408" E** Latitudine: **44° 18' 41,490" N**

Coordinate proiettate ED50 UTM-32N
EST: **666688,51** NORD: **4908793,31**

Tipologia originaria: **Manufatto accessorio urbano o rurale**

Stato di conservazione: **Buono / discreto**

Uso attuale prevalente **Accessorio alla residenza**

Note:

Utilizzato ☑

Presenza superfetazioni ☐

Presenza ampliamenti ☐

Presenza di elementi incongrui ☐



Foto n. **193F1**

Foto n. **193F2**

ELEMENTI ARCHITETTONICI E DECORATIVI

Paramento della facciata: **Pietra**

Elementi di pregio / di interesse testimoniale: **Stemmi, lapidi, edicole murarie, nicchie per statue votive, rosoni**

Elementi e materiali incongrui: **Infissi in lamiera/PVC/alluminio**

Note:

COMUNE DI VERGATO

CENSIMENTO DEGLI EDIFICI DI INTERESSE STORICO E TESTIMONIALE

Scheda 194

INQUADRAMENTO TERRITORIALE

Territorio: **Rurale** Località: **Prunarolo**

Toponimo **Molino della Serra** Via: **Via Molino Serra**

Centro storico/Nucleo storico: ☐ Complesso edilizio: ☑ Unità edilizie: Principali **2** Accessorie **1**

Contesto vegetazionale: **Prati e alberi** Recinzione ☐

Sistema di accesso: **Accesso da area privata o strada privata**

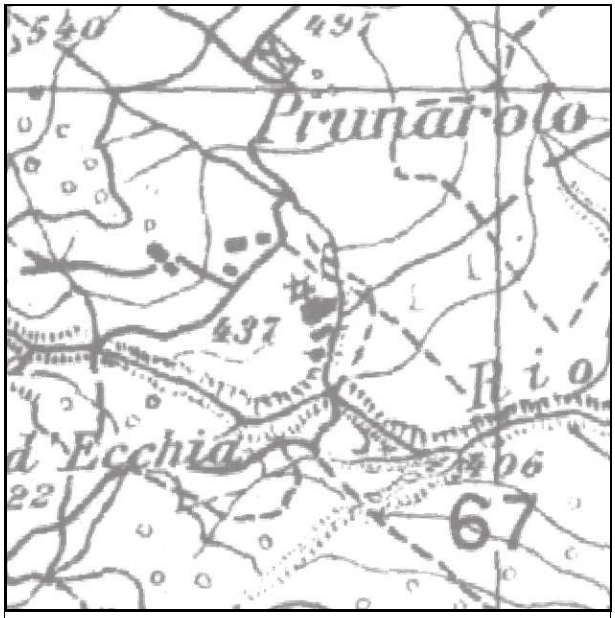

Carta IGM del 1932-1933 - Scala 1:10.000



Catasto attuale - Scala 1:2000

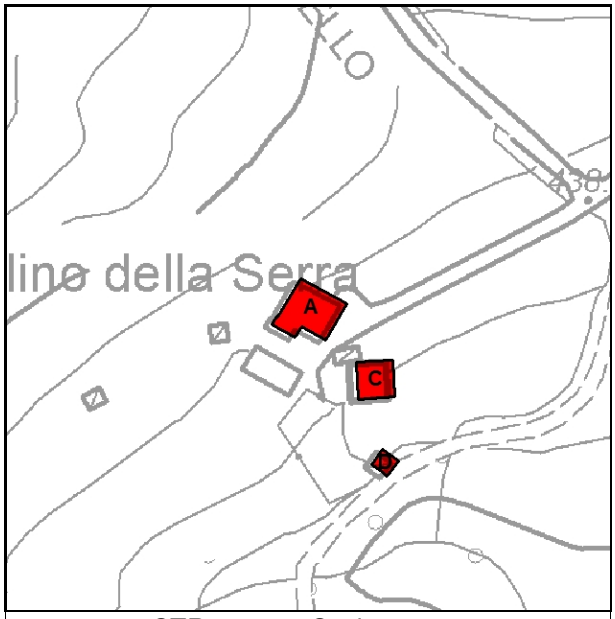

CTR 2013 - Scala 1:2000



Ortofoto AGEA 2011 - Scala 1:2000

Data: rilevatore:

SCHEDA: 194 **EDIFICIO: A**

Località: **Prunarolo** Toponimo: **Molino della Serra**

Via: **Via Molino Serra** Foglio **12** Particelle: **172**

Posizione geografica WGS 1984
Longitutine: **11° 5' 23,373" E** Latitudine: **44° 18' 38,318" N**

Coordinate proiettate ED50 UTM-32N
EST: **666756,7** NORD: **4908697,12**

Tipologia originaria: **Residenza rurale**

Stato di conservazione: **Buono / discreto**

Uso attuale prevalente **Residenza**

Note:

Utilizzato ☑

Presenza superfetazioni ☐

Presenza ampliamenti ☐

Presenza di elementi incongrui ☐



Foto n. **194A1**



Foto n. **194A2**

ELEMENTI ARCHITETTONICI E DECORATIVI

Paramento della facciata: **Pietra / Intonaco**

Elementi di pregio / di interesse testimoniale: **Arco portale di accesso in pietra, Contrafforte**

Elementi e materiali incongrui: **Aperture, Balconi**

Note:

SCHEDA: 194 **EDIFICIO: C**

Località: **Prunarolo** Toponimo: **Molino della Serra**

Via: **Via Molino Serra** Foglio **12** Particelle: **249**

Posizione geografica WGS 1984
Longitutine: **11° 5' 24,135" E** Latitudine: **44° 18' 37,719" N**

Coordinate proiettate ED50 UTM-32N
EST: **666774,05** NORD: **4908679,07**

Tipologia originaria: **Residenza rurale**

Stato di conservazione: **Buono / discreto**

Uso attuale prevalente **Residenza**

Note:

Utilizzato ☑

Presenza superfetazioni ☐

Presenza ampliamenti ☐

Presenza di elementi incongrui ☐



Foto n. **194C1**



Foto n. **194C2**

ELEMENTI ARCHITETTONICI E DECORATIVI

Paramento della facciata: **Pietra**

Elementi di pregio / di interesse testimoniale: **Angolari in pietra**

Elementi e materiali incongrui: **Aperture, Aperture per autorimessa**

Note:

SCHEDA: 194 EDIFICIO: D

Località: **Prunarolo** Toponimo: **Molino della Serra**

Via: **Via Molino Serra** Foglio **12** Particelle: **176**

Posizione geografica WGS 1984
Longitutine: **11° 5' 24,224" E** Latitudine: **44° 18' 37,003" N**

Coordinate proiettate ED50 UTM-32N
EST: **666776,58** NORD: **4908657,04**

Tipologia originaria: **Manufatto accessorio urbano o rurale**

Stato di conservazione: **Buono / discreto**

Uso attuale prevalente **Accessorio alla residenza**

Note:

Utilizzato ☑

Presenza superfetazioni ☐

Presenza ampliamenti ☐

Presenza di elementi incongrui ☐



Foto n. **194D1**

Foto n. **194D2**

ELEMENTI ARCHITETTONICI E DECORATIVI

Paramento della facciata: **Pietra**

Elementi di pregio / di interesse testimoniale:

Elementi e materiali incongrui:

Note:

COMUNE DI VERGATO

CENSIMENTO DEGLI EDIFICI DI INTERESSE STORICO E TESTIMONIALE

Scheda 195

INQUADRAMENTO TERRITORIALE

Territorio: **Rurale** Località: **Prunarolo**

Toponimo **Ca' dei Berti** Via: **Via Chiesa Nuova**

Centro storico/Nucleo storico: ☐ Complesso edilizio: ☑ Unità edilizie: Principali **3** Accessorie **3**

Contesto vegetazionale: **Prati e alberi** Recinzione ☐

Sistema di accesso: **Accesso da area privata o strada privata**



Carta IGM del 1932-1933 - Scala 1:10.000

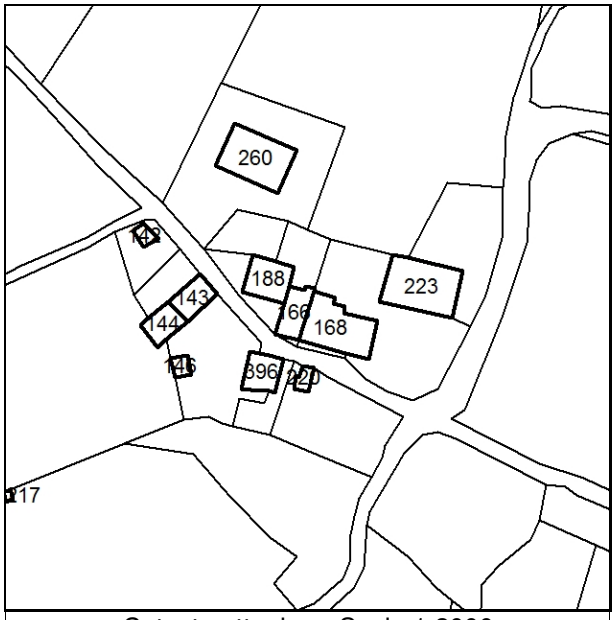

Catasto attuale - Scala 1:2000

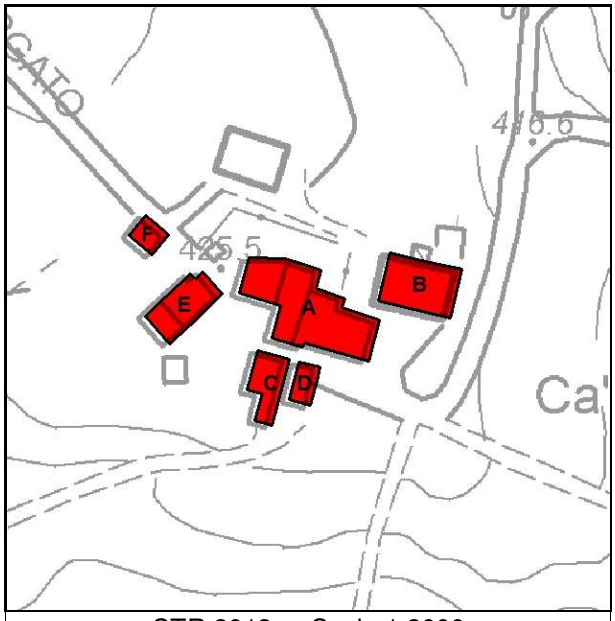

CTR 2013 - Scala 1:2000



Ortofoto AGEA 2011 - Scala 1:2000

Data: rilevatore:

SCHEDA: 195 **EDIFICIO: A**

Località: **Prunarolo** Toponimo: **Ca' dei Berti**

Via: **Via Chiesa Nuova** Foglio **13** Particelle: **166,168,188**

Posizione geografica WGS 1984
Longitutine: **11° 5' 47,549" E** Latitudine: **44° 18' 42,211" N**

Coordinate proiettate ED50 UTM-32N
EST: **667289,23** NORD: **4908830,91**

Tipologia originaria: **Residenza rurale**

Stato di conservazione: **Buono / discreto**

Uso attuale prevalente **Residenza**

Note:

Utilizzato ☑

Presenza superfetazioni ☐

Presenza ampliamenti ☐

Presenza di elementi incongrui ☐



Foto n. **195A1**



Foto n. **195A2**

ELEMENTI ARCHITETTONICI E DECORATIVI

Paramento della facciata: **Pietra**

Elementi di pregio / di interesse testimoniale: **Angolari in pietra**

Elementi e materiali incongrui: **Infissi in lamiera/PVC/alluminio**

Note: **Edificio a torre**

SCHEDA: 195 **EDIFICIO: C**

Località: **Prunarolo** Toponimo: **Ca' dei Berti**

Via: **Via Chiesa Nuova** Foglio **12** Particelle: **396**

Posizione geografica WGS 1984
Longitutine: **11° 5' 47,046" E** Latitudine: **44° 18' 41,569" N**

Coordinate proiettate ED50 UTM-32N
EST: **667278,6** NORD: **4908810,83**

Tipologia originaria: **Stalla/fienile**

Stato di conservazione: **Forte degrado**

Uso attuale prevalente

Note:

Utilizzato ☐

Presenza superfetazioni ☐

Presenza ampliamenti ☐

Presenza di elementi incongrui ☐



Foto n. **195C1**



Foto n. **195C2**

ELEMENTI ARCHITETTONICI E DECORATIVI

Paramento della facciata: **Pietra**

Elementi di pregio / di interesse testimoniale:

Elementi e materiali incongrui:

Note:

SCHEDA: 195 **EDIFICIO: D**

Località: **Prunarolo** Toponimo: **Ca' dei Berti**

Via: **Via Chiesa Nuova** Foglio **12** Particelle: **220**

Posizione geografica WGS 1984
Longitutine: **11° 5' 47,483" E** Latitudine: **44° 18' 41,566" N**

Coordinate proiettate ED50 UTM-32N
EST: **667288,28** NORD: **4908810,97**

Tipologia originaria: **Manufatto accessorio urbano o rurale**

Stato di conservazione: **Rudere**

Uso attuale prevalente

Note: **crolli parziali**

Utilizzato ☐

Presenza superfetazioni ☐

Presenza ampliamenti ☐

Presenza di elementi incongrui ☐



Foto n. **195D1**



Foto n. **195D2**

ELEMENTI ARCHITETTONICI E DECORATIVI

Paramento della facciata: **Pietra**

Elementi di pregio / di interesse testimoniale:

Elementi e materiali incongrui:

Note:

SCHEDA: 195 EDIFICIO: E

Località: **Prunarolo** Toponimo: **Ca' dei Berti**

Via: **Via Chiesa Nuova** Foglio **12** Particelle: **143,144**

Posizione geografica WGS 1984
Longitutine: **11° 5' 46,061" E** Latitudine: **44° 18' 42,257" N**

Coordinate proiettate ED50 UTM-32N
EST: **667256,24** NORD: **4908831,48**

Tipologia originaria: **Stalla/fienile**

Stato di conservazione: **Mediocre**

Uso attuale prevalente **Agricoltura e allevamento**

Note:

Utilizzato ☑

Presenza superfetazioni ☐

Presenza ampliamenti ☐

Presenza di elementi incongrui ☐



Foto n. **195E1**

Foto n. **195E2**

ELEMENTI ARCHITETTONICI E DECORATIVI

Paramento della facciata: **Pietra / Mattoni**

Elementi di pregio / di interesse testimoniale:

Elementi e materiali incongrui: **Tamponamenti, Aperture**

Note:

SCHEDA: 195 **EDIFICIO: F**

Località: **Prunarolo** Toponimo: **Ca' dei Berti**

Via: **Via Chiesa Nuova** Foglio **12** Particelle: **142**

Posizione geografica WGS 1984
Longitutine: **11° 5' 45,666" E** Latitudine: **44° 18' 42,873" N**

Coordinate proiettate ED50 UTM-32N
EST: **667247** NORD: **4908850,26**

Tipologia originaria: **Stalla/fienile**

Stato di conservazione: **Mediocre**

Uso attuale prevalente **Agricoltura e allevamento**

Note:

Utilizzato ☑

Presenza superfetazioni ☐

Presenza ampliamenti ☐

Presenza di elementi incongrui ☐



Foto n. **195F1**



Foto n. **195F2**

ELEMENTI ARCHITETTONICI E DECORATIVI

Paramento della facciata:

Elementi di pregio / di interesse testimoniale: **Angolari in muratura**

Elementi e materiali incongrui:

Note:

COMUNE DI VERGATO

CENSIMENTO DEGLI EDIFICI DI INTERESSE STORICO E TESTIMONIALE

Scheda 197

INQUADRAMENTO TERRITORIALE

Territorio: **Rurale** Località: **Ecchia**

Toponimo **Ecchia** Via: **Via Spunghe**

Centro storico/Nucleo storico: ☐ Complesso edilizio: ☑ Unità edilizie: Principali **2** Accessorie **2**

Contesto vegetazionale: **Bosco e prati** Recinzione ☐

Sistema di accesso: **Accesso da area privata o strada privata**

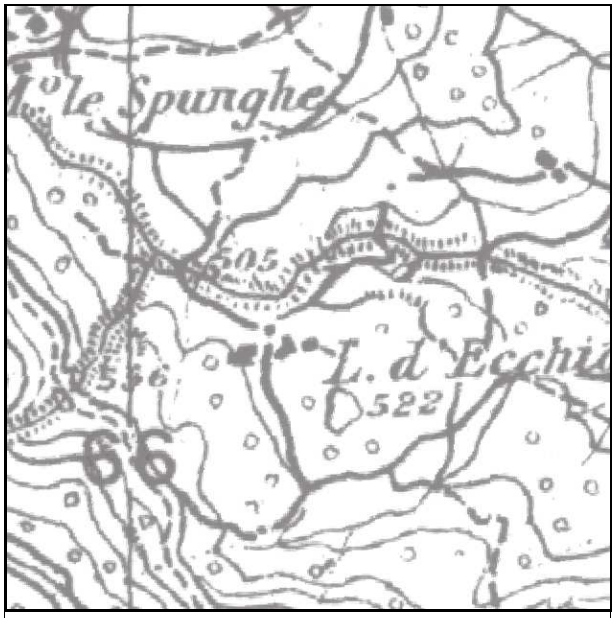

Carta IGM del 1932-1933 - Scala 1:10.000

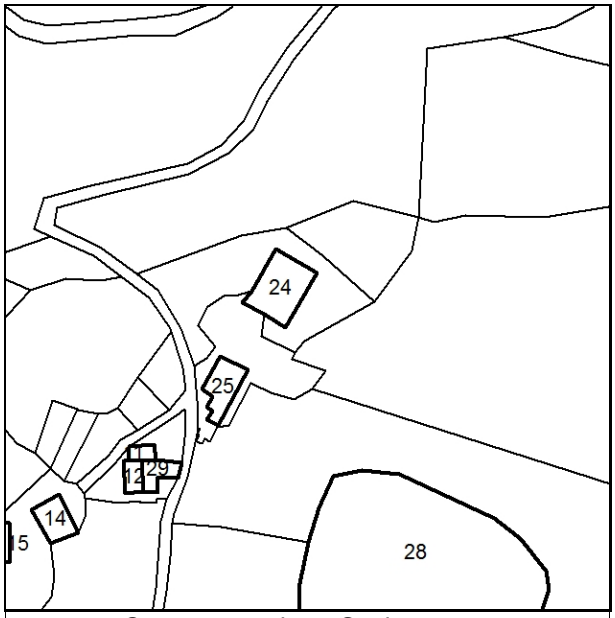

Catasto attuale - Scala 1:2000

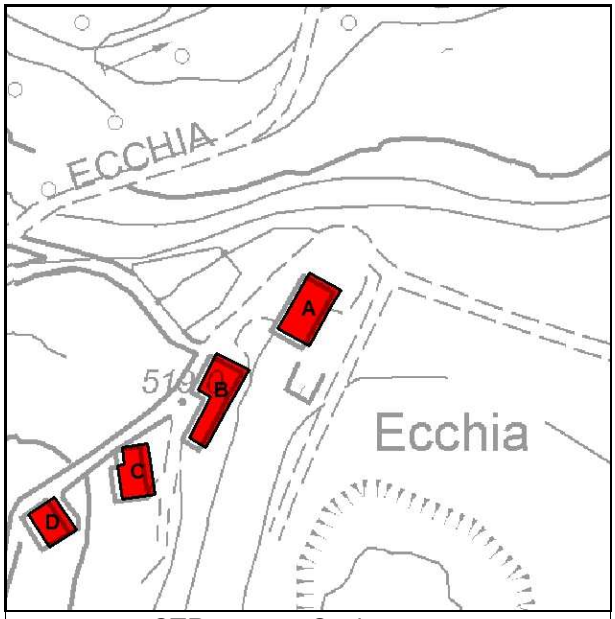

CTR 2013 - Scala 1:2000



Ortofoto AGEA 2011 - Scala 1:2000

Data: rilevatore:

SCHEDA: 197 EDIFICIO: B

Località: **Ecchia** Toponimo: **Ecchia**

Via: **Via Spunghe** Foglio **21** Particelle: **25**

Posizione geografica WGS 1984
Longitutine: **11° 4' 58,900" E** Latitudine: **44° 18' 34,035" N**

Coordinate proiettate ED50 UTM-32N
EST: **666217,87** NORD: **4908551,19**

Tipologia originaria: **Residenza rurale**

Stato di conservazione: **Buono / discreto**

Uso attuale prevalente **Residenza**

Note:

Utilizzato ☑

Presenza superfetazioni ☑

Presenza ampliamenti ☐

Presenza di elementi incongrui ☐



Foto n. **197B1**



Foto n. **197B2**

ELEMENTI ARCHITETTONICI E DECORATIVI

Paramento della facciata: **Pietra**

Elementi di pregio / di interesse testimoniale: **Angolari in pietra, Contrafforte**

Elementi e materiali incongrui:

Note: